



Guía de Playas

Accesibles

2008

Guía de Playas Accesibles 2008

Andalucía



Índice

Comunidad Autónoma de Andalucía	4
Leyendas Visuales	5
Símbolos	5
Descripción	5
Almería	7
Municipio de Adra	8
Municipio de Almería	8
Municipio de Carboneras	9
Municipio de Ejido	9
Municipio de Garrucha	10
Municipio de Mojácar	11
Municipio de Níjar	12
Municipio Roquetas del Mar	14
Cádiz	16
Municipio de Chipiona	17
Municipio de Tarifa	18
Barbate	19
Municipio Conil de la Frontera	20
Municipio de Vejer de la Frontera	20
Municipio de San Fernando	21
Sanlúcar de Barrameda	22
Granada	23
Municipio de Motril	24
Huelva	25
Municipio de Almonte	26
Municipio de Ayamonte	26
Municipio de Isla Cristina	27
Municipio de Lepe	27
Málaga	28
Municipio de Málaga	29
Municipio de Torremolinos	30
Municipio de Torrox	31

GUÍA DE PLAYAS ACCESIBLES 2008








Municipio de Estepona	31
Municipio de Fuengirola	32
Municipio de Benalmádena	32
Municipio de Nerja.....	33



Comunidad Autónoma de Andalucía










Leyendas Visuales

Símbolos	Descripción
 Aparcamientos Accesibles	Plazas de aparcamiento con 90 cm de ancho para poder hacer la transferencia al coche desde una silla de ruedas.
 Rampas	Rampa.
 Pasarelas	Pasarelas.
 Aseos Accesibles	Aseos Adaptados.
 Vestuarios Accesibles	Vestuarios Adaptados.
 Duchas Accesibles	Duchas Adaptadas.

GUÍA DE PLAYAS ACCESIBLES 2008



 <p>Zona de Sombrillas</p>	Zona de sombrillas. Espacio especialmente habilitado para que las Personas con Movilidad Reducida se muevan sin obstáculos por él.
 <p>Sillas Anfibias</p>	Silla Anfibia.
 <p>Muletas Anfibias</p>	Muletas Anfibias.
 <p>Personal de Apoyo</p>	Personal de Apoyo.
 <p>Auditivas</p>	Auditivas. Información de texto o lengua de signos.
 <p>Boyas</p>	Boyas. Delimitan la zona donde nos podemos bañar.
 <p>Visuales</p>	Visuales. Señalización de Ayudas Visuales.

GUÍA DE PLAYAS ACCESIBLES 2008



Almería

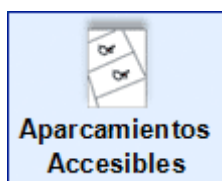


En el Mapa están resaltados en verde los pueblos que tienen playas accesibles



Municipio de Adra

Playa de Adra



Municipio de Almería

El Palmeral



Comentarios de Interés: Los aseos y las duchas no están conectados ni con la zona de baño ni con el paseo.

GUÍA DE PLAYAS ACCESIBLES 2008



Municipio de Carboneras

El Ancón, Los Cocones, Las Marinitas



Comentarios de Interés: Para solicitar las sillas pueden ponerse en contacto con Protección Civil.

Municipio de Ejido

Poniente Almerimar

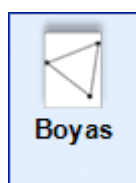


GUÍA DE PLAYAS ACCESIBLES 2008



Municipio de Garrucha

Playa de Garrucha





Municipio de Mojácar

Marina de la Torre



Vista de la playa de Mojácar

El Descargador, Piedra Villazar



Vista de una caseta baño

Ventanicas - Venta Del Bancal



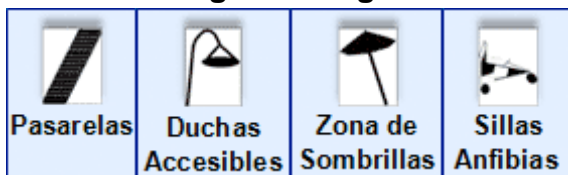
Vista de la Playa desde el Paseo

Comentarios de Interés: Las aceras por las que se accede a estas playas cuentan con rebajes.




Municipio de Nijar

Agua Amarga



Vista de la playa desde la pasarela

La Calilla



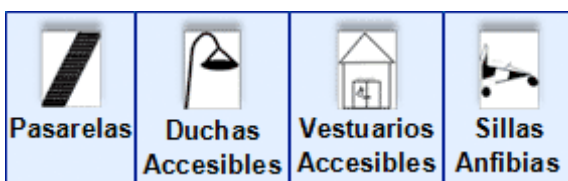
Playa con aguas tranquilas

Las Negras



Playa rocosa; esta parte no es accesible

San José



GUÍA DE PLAYAS ACCESIBLES 2008




Playa Vista desde una cueva



Municipio Roquetas del Mar

Aguadulce


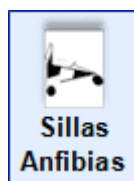


Playa con barandillas en la orilla del agua

Comentarios de Interés: Zona adaptada iluminada con focos. Los chiringuitos disponen de aseos adaptados.

Cuando entras en el agua hay barandillas para que las Personas con Movilidad Reducida se puedan agarrar a ellas.

La Romanilla



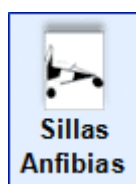
Paseo marítimo y al fondo la playa

Comentarios de Interés: Los chiringuitos disponen de aseos adaptados.

GUÍA DE PLAYAS ACCESIBLES 2008



La Bajadilla

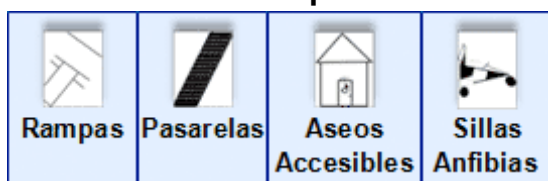


Comentarios de Interés: Los chiringuitos disponen de aseos adaptados.



En la foto se ven pasarelas que conectan con los Chiringuitos

Urbanización Roquetas de Mar



Comentarios de Interés: Los chiringuitos disponen de aseos adaptados

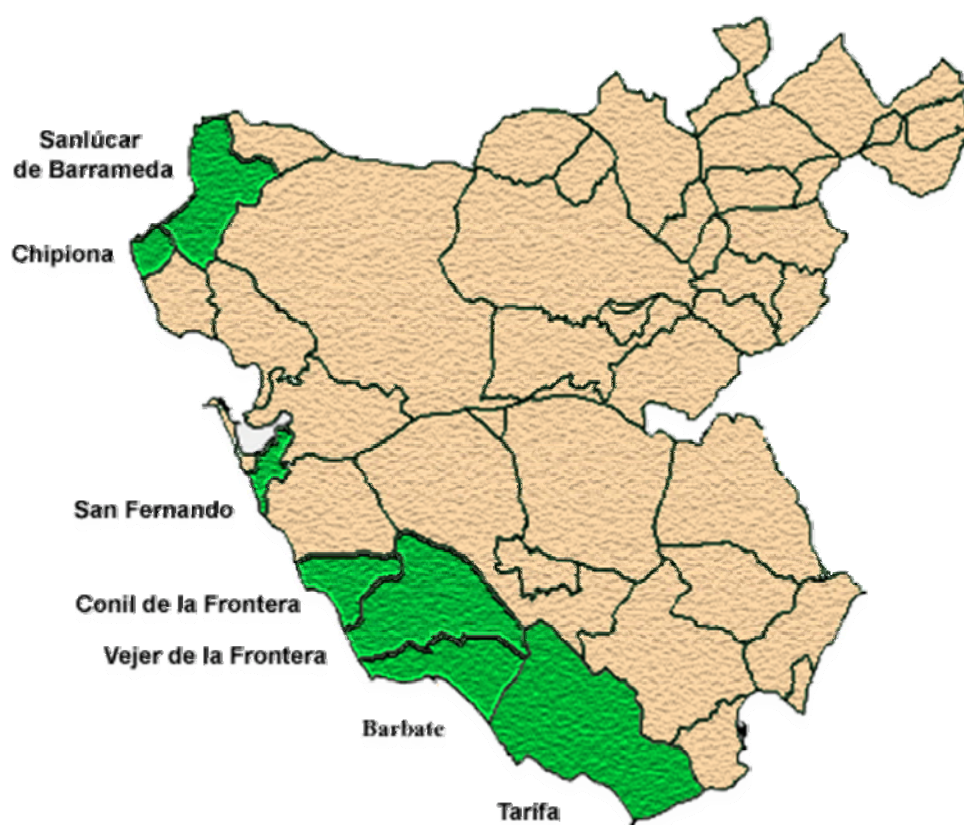


Vista de la playa desde el paseo marítimo

GUÍA DE PLAYAS ACCESIBLES 2008



Cádiz

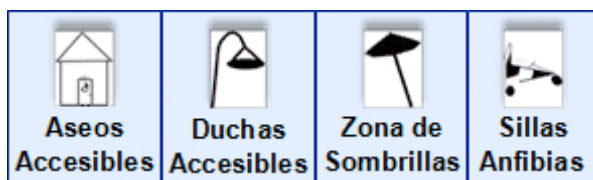


Están resaltados en verde los pueblos que tienen playas accesibles



Municipio de Chipiona

**Cruz del Mar – Las Canteras,
Regla, Camarón – La Laguna,
Tres Piedras – La Ballena**



Comentarios de Interés: Estas playas disponen de maquinas NOVAF, para trasladar a Personas con Movilidad Reducida a la zona de la playa que prefieran. A la hora de marcharse tienen que llamar a un teléfono para recogerlas



Caseta con aseo adaptado



Maquina NOVAF , para ir por la arena subida en ella, con la silla o con muletas.

GUÍA DE PLAYAS ACCESIBLES 2008

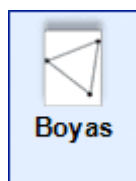


Municipio de Tarifa

Playa de Tarifa

 Rampas	 Pasarelas	 Aseos Accesibles	 Duchas Accesibles
--	---	--	---

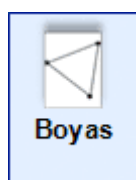
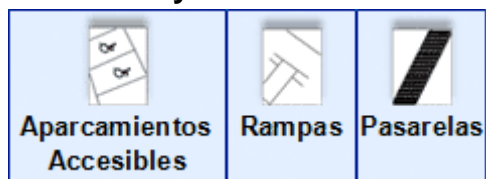
 Vestuarios Accesibles	 Zona de Sombrillas	 Sillas Anfibias	 Personal de Apoyo
---	--	---	---



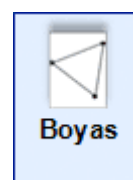


Barbate

Playa de Zahora



Caños de Meca



Nuestra Señora del Carmen



Zahara de los Atunes



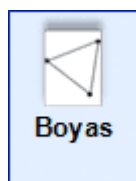


Municipio Conil de la Frontera

Los Bateles

 Rampas	 Pasarelas	 Aseos Accesibles	 Duchas Accesibles
---	--	--	---

 Vestuarios Accesibles	 Zona de Sombrillas	 Sillas Anfibias	 Personal de Apoyo
---	--	---	---



La Fontanilla

 Rampas	 Pasarelas	 Aseos Accesibles	 Duchas Accesibles
---	---	--	---




 Vestuarios Accesibles	 Sillas Anfibias	 Personal de Apoyo	 Boyas
---	---	---	--





Comentarios de Interés: El Ayuntamiento nos ha dicho que en estas dos playas hay personal de apoyo dependiendo del momento, se supone que es en verano cuando lo hay.


El resto de las playas cuentan con rampas y aseos adaptados solamente.

Municipio de Vejer de la Frontera

El Palmar

 Aparcamientos Accesibles	 Rampas	 Pasarelas
--	---	--

 Aseos Accesibles	 Duchas Accesibles	 Vestuarios Accesibles	 Sillas Anfibias
--	---	---	---

 Personal de Apoyo	 Boyas
---	--


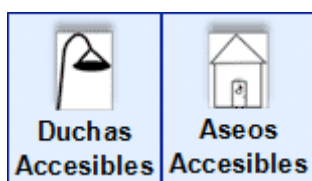
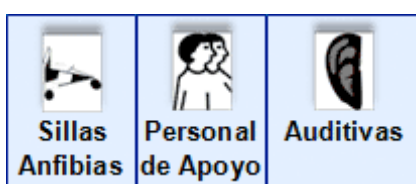
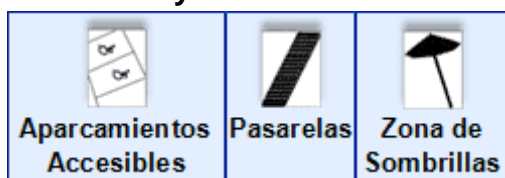


Pasadizo de madera hacia la playa



Municipio de San Fernando

Playa del Castillo



Panorámica de la costa de San Fernando

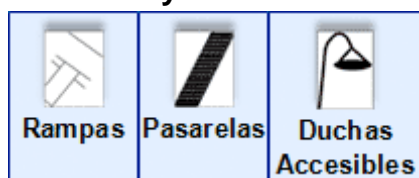
Comentarios de Interés: La Playa del Castillo (Camposoto), se encuentra dentro del Parque Natural Bahía de Cádiz, estando constituido por un entramado de caños y zonas marismas.

Paralelo a la playa discurre un caño, con lo cual para acceder a ella existen **8 puentes peatonales** totalmente accesibles que forman una estructura fija de madera a modo de pasarelas elevada, dichas pasarelas canalizan a los bañistas hasta pie de playa; seguidamente nos encontramos con unas **rampas para Personas con Movilidad Reducida** y escalones, permitiendo la distribución de los usuarios e incluso la conexión de los chiringuitos.

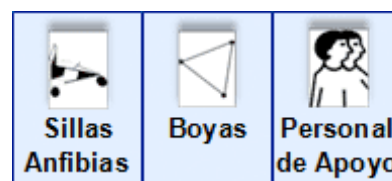
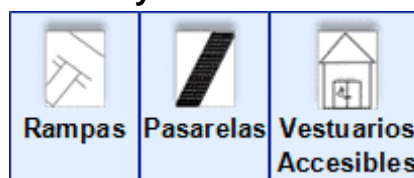


Sanlúcar de Barrameda

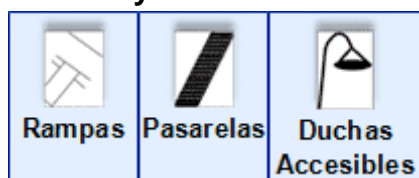
Playa La Jara



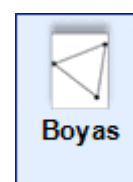
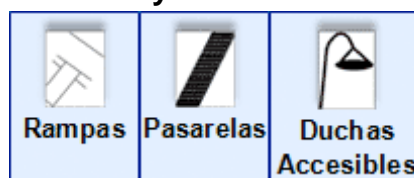
Playa Las Piletas



Playa La Calzada



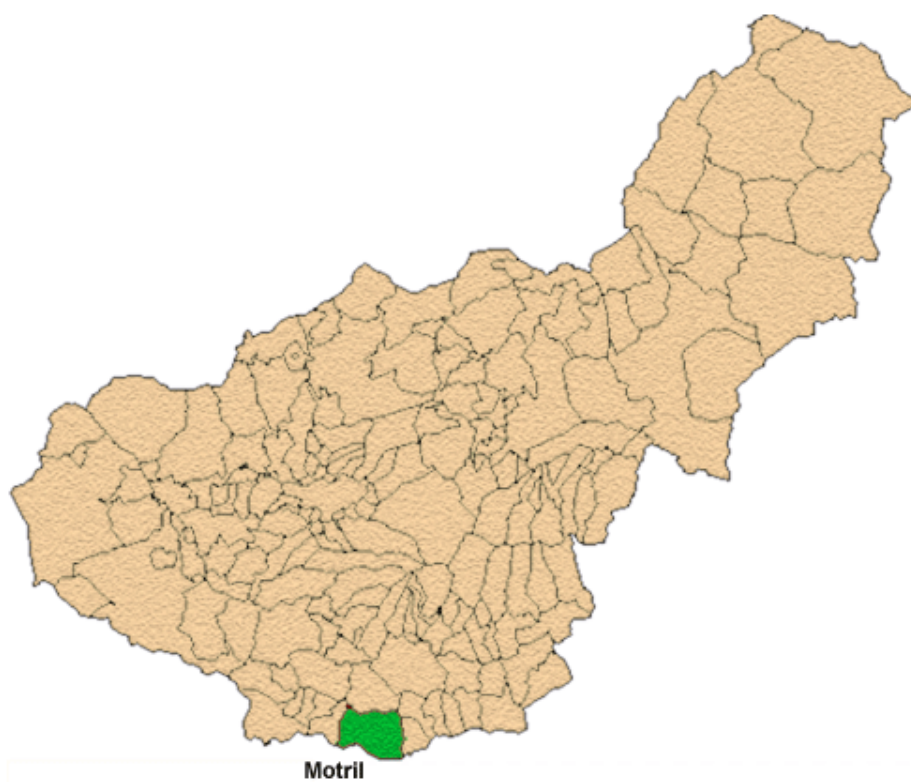
Playa Bonanza



Vista de un Baño accesible



Granada



Mapa de Granada con los pueblos que tienen playas accesibles, coloreados de verde.

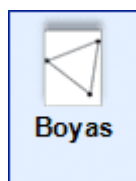


Municipio de Motril

Poniente

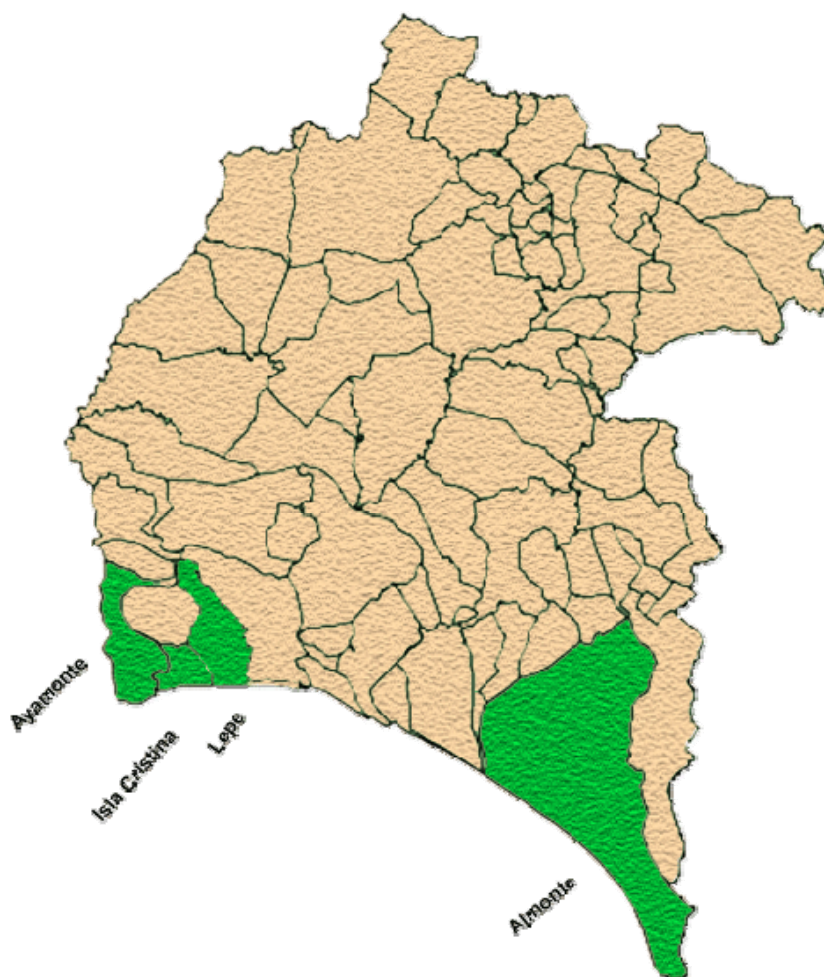
 Rampas	 Pasarelas	 Aseos Accesibles	 Duchas Accesibles
--	---	--	---

 Zona de Sombrillas	 Sillas Anfibias	 Muletas Anfibias	 Personal de Apoyo
--	---	--	---





Huelva

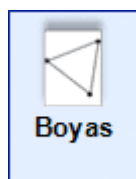


Mapa de Huelva con los pueblos que tienen playas accesibles, coloreados de verde.



Municipio de Almonte

Playa de Almonte



Comentarios: Esta playa dispone de 5 coches oruga.

Municipio de Ayamonte

Playa de Ayamonte





Municipio de Isla Cristina

Playa de Isla Cristina

 Rampas	 Pasarelas	 Aseos Accesibles	 Duchas Accesibles
---	--	--	---


 Sillas Anfibias	 Muletas Anfibias	 Personal de Apoyo	 Boyas
---	--	---	--

Municipio de Lepe

La Antilla

 Rampas	 Pasarelas	 Aseos Accesibles	 Duchas Accesibles
---	--	--	---

 Vestuarios Accesibles	 Sillas Anfibias	 Personal de Apoyo	 Boyas
---	---	---	--



Paseo marítimo de Lepe

GUÍA DE PLAYAS ACCESIBLES 2008



Málaga

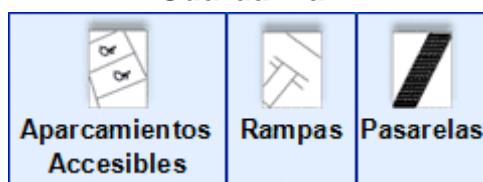


Mapa de Málaga con los pueblos que tienen playas accesibles, coloreados de verde.



Municipio de Málaga

La Malagueta, Playa del Pedregalejo (Las Acacias), Playa del Palo, San Andrés, Guardalmar



Comentarios de Interés: La playa de Palo, tiene zona infantil accesible.

Playa del Dedo, La Misericordia



Comentarios de Interés: Playa del Dedo, La Misericordia tiene zona infantil accesible.

Horario del personal de apoyo: de Lunes a Domingo, de 11 horas a 20 horas, del 18 de Junio al 16 de Septiembre

Reserva de Plaza:

Oficina Provincial Cruz Roja Española en Málaga.

Paseo de la Farola, sin número, 29016 Málaga.

Teléfono:

952 21 70 14/48 - 952 21 76 31/2

Fax: 952 22 01 88





Email: malaga@cruzroja.es


GUÍA DE PLAYAS ACCESIBLES 2008



Municipio de Torremolinos

Bajoncillo, Playamar y Los Álamos


 Rampas	 Pasarelas	 Aseos Accesibles	 Duchas Accesibles
---	--	--	---

 Vestuarios Accesibles	 Zona de Sombrillas
---	--



Municipio de Torrox

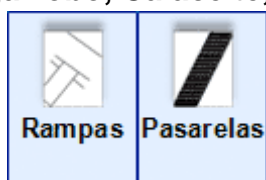
El Norche



Ferrara



El Cenicero, Los Cuartos, Peñoncillo, Manzagarrobo, Calaceite, Vilchez



Rincón de la Victoria



Municipio de Estepona

La Rada



El Padrón




Comentarios de Interés: Parking en la zona de la Cala.

Casasola (Isdabe)



El Velerín





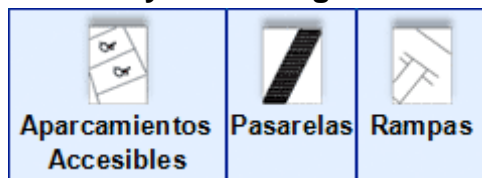
Municipio de Fuengirola

Playa de Fuengirola



Municipio de Benalmádena

Playa de Fuengirola

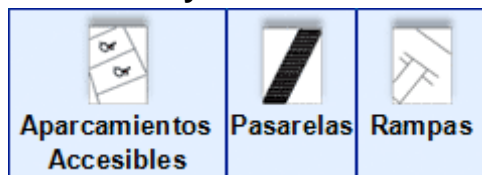


Comentarios de Interés: De 11,00 a 19,00 horas de lunes a domingo, de junio a septiembre. La playa adaptada está junto a una zona de asistencia sanitaria con primeros auxilios, personal sanitario y ambulancia.



Municipio de Nerja

Playa Burriana



Vista panorámica de la playa Burriana

Playa Torrecilla



Vista de de una playa y un paseo

Guía de Playas Accesibles 2008

Asturias



Índice

Principado de Asturias.....	3
Leyendas Visuales.....	4
Símbolos	4
Descripción	4
Asturias	6
Municipio de Carreño	7
Municipio de Castropol.....	7
Municipio de Colunga	8
Municipio de Gijón	8
Municipio de Ribadesella	9
Municipio Soto del Barco.....	9
Municipio Villaviciosa	10
Municipio de Valdés	10
Municipio de Llanes.....	10
Municipio de Avilés.....	11
Municipio de Muros de Nalón	11



Principado de Asturias










Leyendas Visuales

Símbolos	Descripción
 Aparcamientos Accesibles	Plazas de aparcamiento con 90 cm de ancho para poder hacer la transferencia al coche desde una silla de ruedas.
 Rampas	Rampa.
 Pasarelas	Pasarelas.
 Aseos Accesibles	Aseos Adaptados.
 Vestuarios Accesibles	Vestuarios Adaptados.
 Duchas Accesibles	Duchas Adaptadas.

GUÍA DE PLAYAS ACCESIBLES 2008

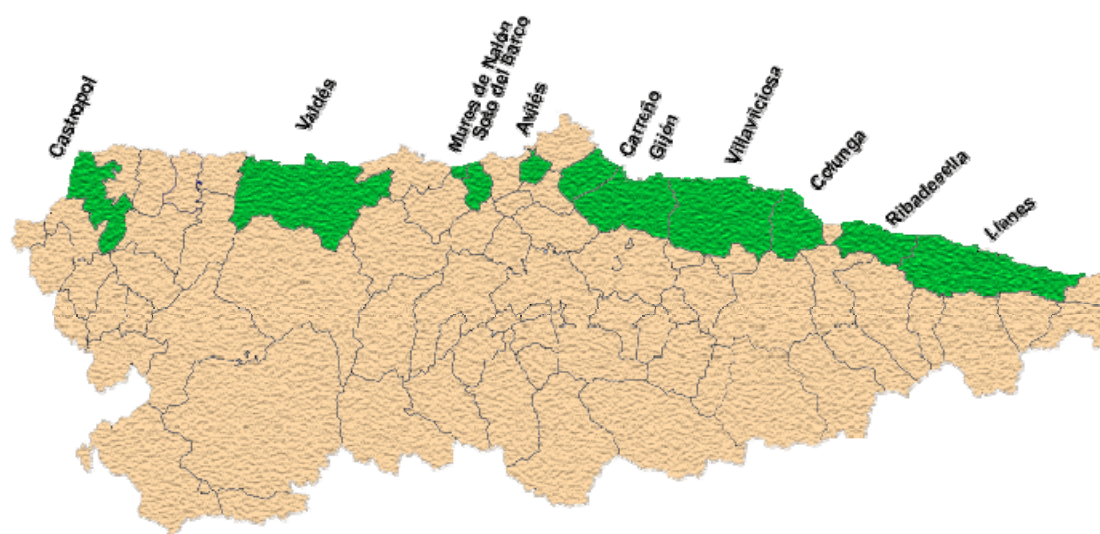


 <p>Zona de Sombrillas</p>	Zona de sombrillas. Espacio especialmente habilitado para que las Personas con Movilidad Reducida se muevan sin obstáculos por él.
 <p>Sillas Anfibias</p>	Silla Anfibia.
 <p>Muletas Anfibias</p>	Muletas Anfibias.
 <p>Personal de Apoyo</p>	Personal de Apoyo.
 <p>Auditivas</p>	Auditivas. Información de texto o lengua de signos.
 <p>Boyas</p>	Boyas. Delimitan la zona donde nos podemos bañarnos.
 <p>Visuales</p>	Visuales. Señalización de Ayudas Visuales.

GUÍA DE PLAYAS ACCESIBLES 2008



Asturias

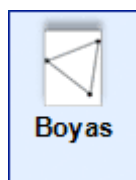


Mapa de Asturias donde están resaltados en verde los Municipios que tienen playas Accesibles




Municipio de Carreño


Candás




Huelgues



Carranques



Xivares



Municipio de Castropol

Castropol



Vista de una pasarela a una playa



Municipio de Colunga

La Grieta



La Isla

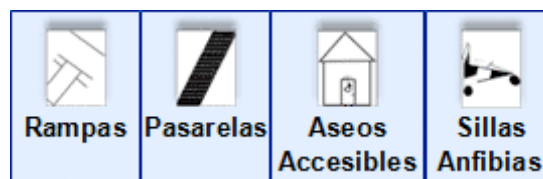


Municipio de Gijón

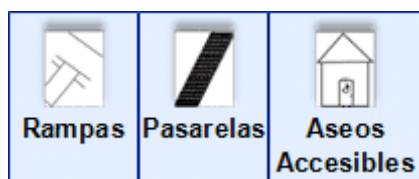
San Lorenzo



Poniente



El Arbeyal





Municipio de Ribadesella

Playa de Vega



Vista de la playa de la Vega con oleaje.

Santa Marina

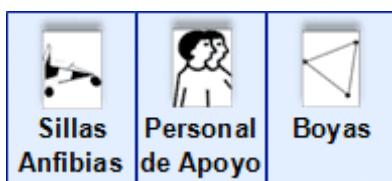
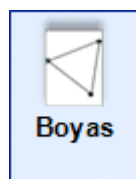
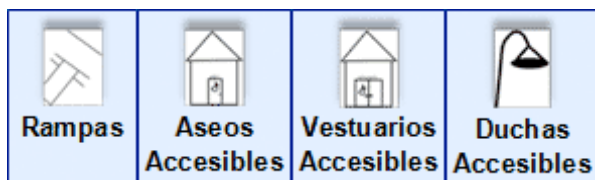


Foto panorámica de Ribadesella

Municipio Soto del Barco

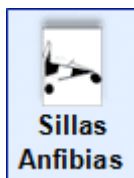
Soto del Barco





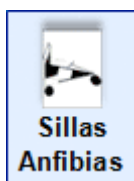
Municipio Villaviciosa

Playa de Rodiles



Municipio de Valdés

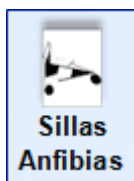
Playa de Luarc



Vista de una Silla Anfibia

Municipio de Llanes

Playa de Toró





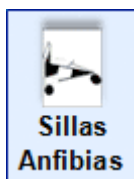
Municipio de Avilés

Playa de Salinas



Municipio de Muros de Nalón

Playa de Aguilar



Guía de Playas Accesibles 2008

Islas Baleares



Índice


Islas Baleares.....	3
Leyendas Visuales.....	4
Símbolos	4
Descripción	4
Mallorca	6
Municipio de Palma de Mallorca.....	7
Municipio de Calvia.....	7
Municipio de Margarita.....	7
Municipio de Manacor	8
Municipio de Sant Llorenç des Cardassar	9
Municipio de Son Servera	9
Municipio de Capdepera	10
Municipio de Pollença	11
Menorca	12
Municipio de Máo	13
Municipio de Alaior	13
Municipio de Ferreries.....	14
Municipio de Ciutadella de Menorca	15
Municipio de Ciutadella de Menorca	16
Municipio de Es Mercadal	17
Ibiza	18
Municipio de Ibiza.....	19



Islas Baleares










Leyendas Visuales

Símbolos	Descripción
 Aparcamientos Accesibles	Plazas de aparcamiento con 90 cm de ancho para poder hacer la transferencia al coche desde una silla de ruedas.
 Rampas	Rampa.
 Pasarelas	Pasarelas.
 Aseos Accesibles	Aseos Adaptados.
 Vestuarios Accesibles	Vestuarios Adaptados.
 Duchas Accesibles	Duchas Adaptadas.

GUÍA DE PLAYAS ACCESIBLES 2008

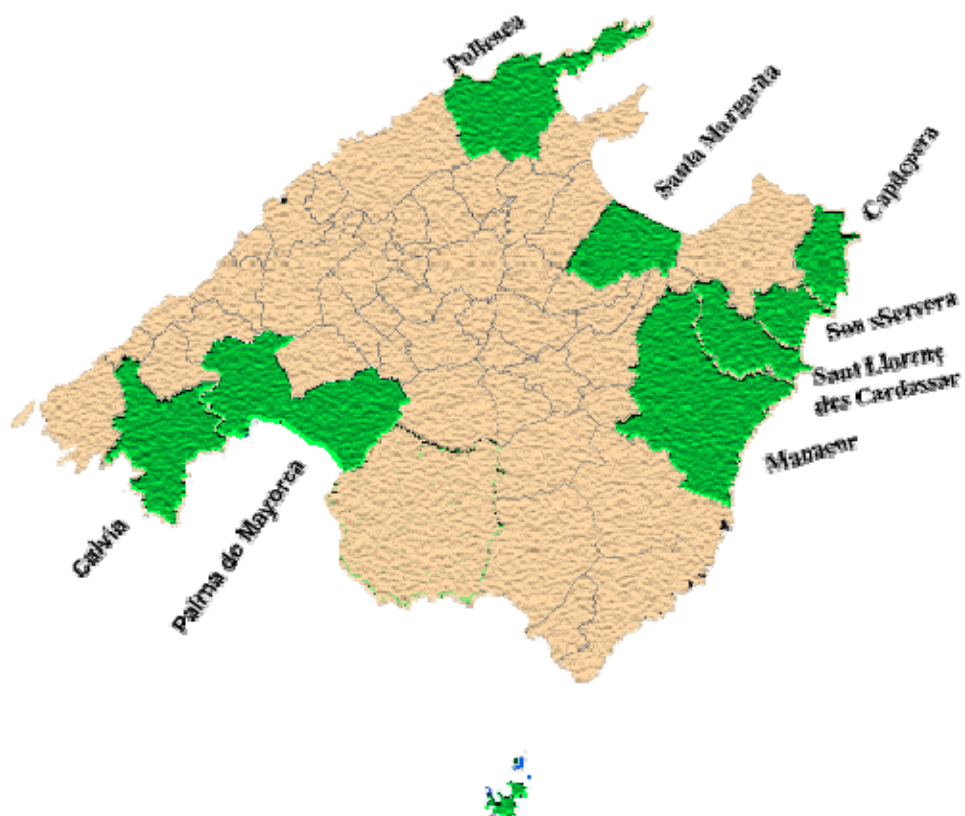


 <p>Zona de Sombrillas</p>	Zona de sombrillas. Espacio especialmente habilitado para que las Personas con Movilidad Reducida se muevan sin obstáculos por él.
 <p>Sillas Anfibias</p>	Silla Anfibia.
 <p>Muletas Anfibias</p>	Muletas Anfibias.
 <p>Personal de Apoyo</p>	Personal de Apoyo.
 <p>Auditivas</p>	Auditivas. Información de texto o lengua de signos.
 <p>Boyas</p>	Boyas. Delimitan la zona donde nos podemos bañarnos.
 <p>Visuales</p>	Visuales. Señalización de Ayudas Visuales.

GUÍA DE PLAYAS ACCESIBLES 2008



Mallorca

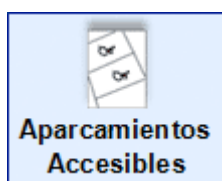


Mapa de Mallorca donde están señalados en verde los pueblos que tienen playas accesibles.



Municipio de Palma de Mallorca

**Cala Mayor, Ciudad Jardín,
Playa de Palma (Balneario 15), Cala
Estancia.**

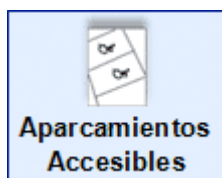


Playa de Palma (Balneario 4)



Municipio de Calvia

**Santa Ponsa,
Son Maties,
Palma Nova.**



Municipio de Margarita

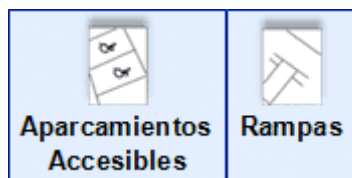
Ca'n Picafort



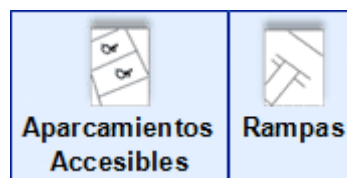


Municipio de Manacor

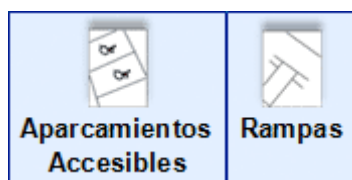
S'Illó



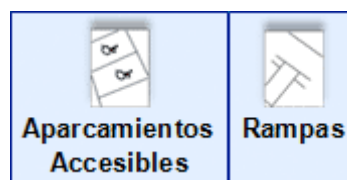
Porto Cristo




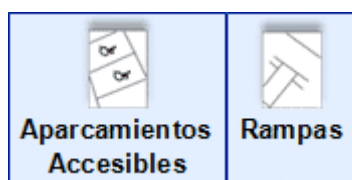
Cala Anguila




Cala Mendi



S'Estany d'en Mas, Es Domingos Grans, Es Domingos Petits, Cala Murada



Personas montando en Bicicleta





Capallos paseando por la playa.




Municipio de Sant Llorenç des Cardassar

Playa de Cala Millor



Vista de un palmeral con una torre al fondo


Playa de Sa Coma



Vista de la playa Sa Coma

Municipio de Son Servera


Cala Millor



Cala Bona



Sa Marjal



Vista de la playa, se ve una pasarela.



Municipio de Capdepera

Cala Mesquidar




Cala Agulla



Son Moll



Font de Sa Cala



Canyamel






Municipio de Pollença


Cala Barques



Cala Molins




Formentor



Port Pollença



Albercuix



GUÍA DE PLAYAS ACCESIBLES 2008



Menorca



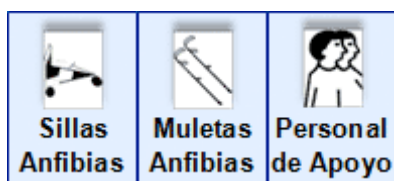
En color verde están los pueblos que tienen playas accesibles

GUÍA DE PLAYAS ACCESIBLES 2008



Municipio de Máo

Es Grau



Aseo accesible

Comentarios de Interés: Por la arena no hacen falta pasarelas en esta playa.

El horario del personal de apoyo es de 17 horas a 19 horas, del 1 de Julio del 2008 hasta el 31 de Agosto del 2008.

Transporte adaptado para las Personas de Movilidad Reducida.

Municipio de Alaior

Cala en Porter





Municipio de Ferreries

Cala Galdana

 Rampas	 Pasarelas	 Aseos Accesibles	 Vestuarios Accesibles
--	---	--	---





 Sillas Anfibias	 Muletas Anfibias	 Personal de Apoyo	 Boyas
---	--	---	---






Municipio de Ciutadella de Menorca

Santandria

 Aparcamientos Accesibles	 Pasarelas	 Aseos Accesibles
--	---	--

 Vestuarios Accesibles	 Duchas Accesibles	 Zona de Sombrillas	 Sillas Anfibias
---	---	--	---




 Muletas Anfibias	 Personal de Apoyo	 Boyas
---	--	--

Comentarios de Interés: Hay una zona balizada exclusiva para personas con movilidad reducida

Cala en Blanes

 Rampas	 Pasarelas	 Aseos Accesibles	 Duchas Accesibles
--	--	--	---

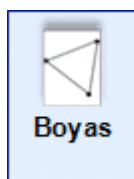
Son Xoriguer

 Rampas	 Pasarelas	 Aseos Accesibles
--	---	--



Municipio de Ciutadella de Menorca

Cala Degollador



Comentarios de Interés: Hay una zona balizada exclusiva para personas con movilidad reducida.



Limitación de con boyas para personas con Movilidad reducida

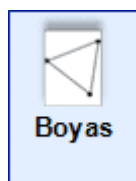


Municipio de Es Mercadal

Arenal de Castell

 Rampas	 Pasarelas	 Aseos Accesibles	 Vestuarios Accesibles
---	--	--	---

 Duchas Accesibles	 Zona de Sombrillas	 Sillas Anfibias	 Personal de Apoyo
---	--	---	---



GUÍA DE PLAYAS ACCESIBLES 2008



Mapa de Ibiza. Solo hay información de playas accesibles en capital, Ibiza.



Municipio de Ibiza

Talamanca




Comentarios de Interés: Existe una pasarela fija que recorre toda la playa.

Horario del personal de apoyo es de 11 horas a 19 horas.

Existe una guía para Personas con Movilidad Reducida en <http://turisme.eivissa.es>

Deportes: Cursos de vela y piragüismo.

Figueretes



Comentarios de Interés: Horario del Personal de apoyo es de 11 horas a 19 horas.

Guía de Playas Accesibles 2008

Canarias



Índice








ISLAS CANARIAS	3
Leyendas Visuales	4
Símbolos	4
Descripción	4
Fuerteventura	6
Caleta de Fuste	7
Puerto del Rosario	7
Jandia	7
Lanzarote	8
Yaiza	9
Arrecife	9
Gran Canarias	10
Mogán	11
Telde	12
La Palma	13
Los Llanos de Aridane	14
Breña Baja	15
Tenerife	16
Adeje	17
Arico	18
Los Realejos	18
Puerto de la Cruz	19
Güimar	19
Granadilla de Abona	20
Arona	21
Buena Vista del Norte	22
Tacoronte	22
Puerto de Santiago	23

GUÍA DE PLAYAS ACCESIBLES 2008








Islas Canarias

Leyendas Visuales

Símbolos	Descripción
 Aparcamientos Accesibles	Plazas de aparcamiento con 90 cm de ancho para poder hacer la transferencia al coche desde una silla de ruedas.
 Rampas	Rampa.
 Pasarelas	Pasarelas.
 Aseos Accesi	Aseos Adaptados.
 Vestuarios Accesi	Vestuarios Adaptados.
 Duchas Accesi	Duchas Adaptadas.
 Zona de Sombri	Zona de sombrillas. Espacio especialmente habilitado para que las Personas con Movilidad Reducida se muevan sin obstáculos por él.

GUÍA DE PLAYAS ACCESIBLES 2008

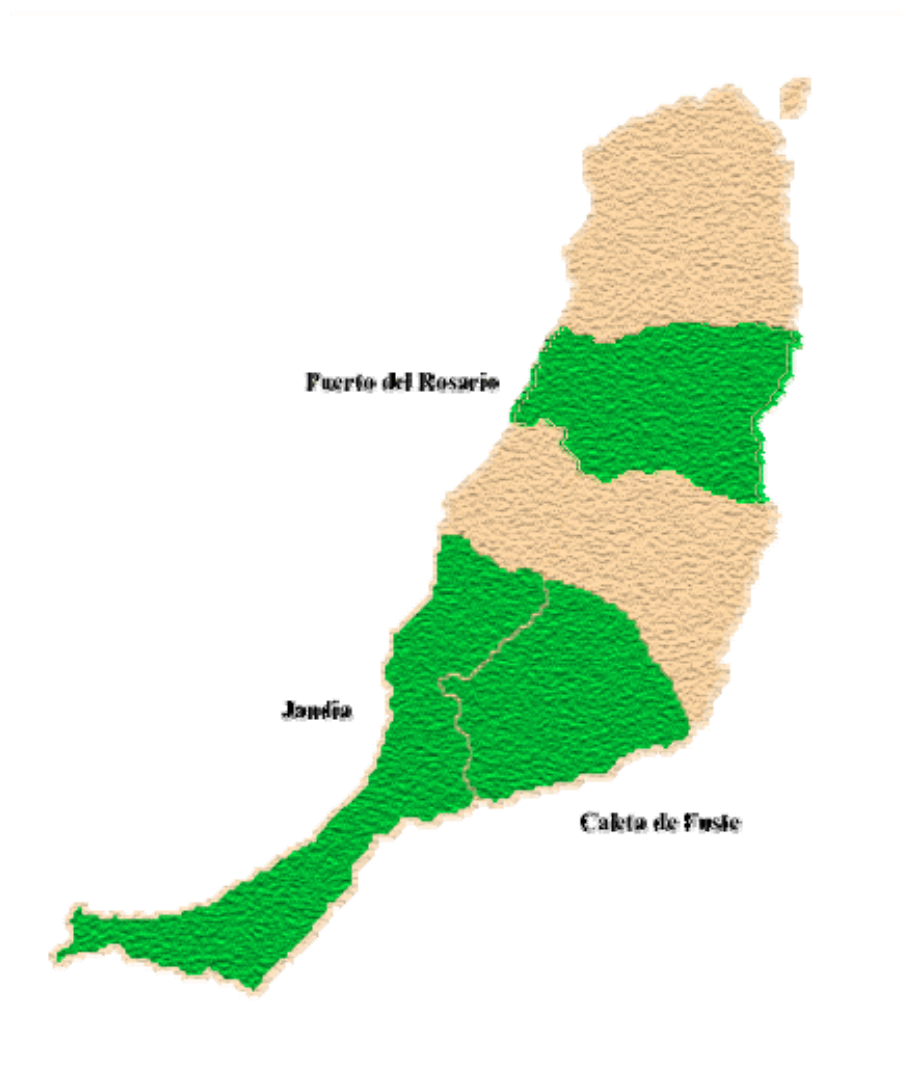


 Sillas Anfibi	Silla Anfibia.
 Muletas Anfibi	Muletas Anfibias.
 Personal de	Personal de Apoyo.
 Auditivas	Auditivas. Información de texto o lengua de signos.
 Boyas	Boyas. Delimitan la zona donde nos podemos bañarnos.
 Visuales	Visuales. Señalización de Ayudas Visuales.

GUÍA DE PLAYAS ACCESIBLES 2008



Fuerteventura



Mapa de Fuerteventura donde están señalados los municipios con playas accesibles

GUÍA DE PLAYAS ACCESIBLES 2008



Caleta de Fuste

Caleta de Fuste



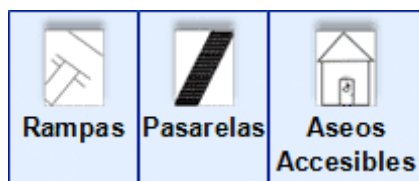
Puerto del Rosario

Playa Blanca



Jandia

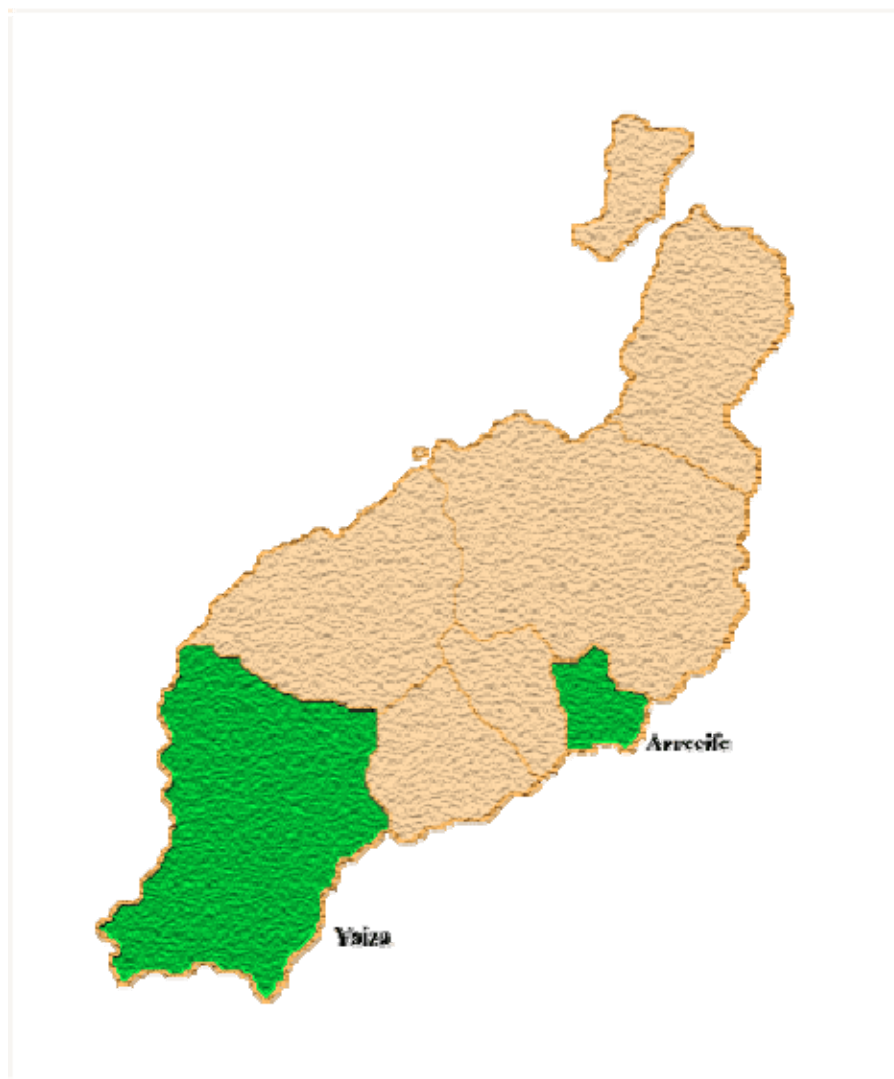
Morro Jable, Solana del Matorral y Costa Calma



GUÍA DE PLAYAS ACCESIBLES 2008



Lanzarote



Mapa de Lanzarote donde están resaltados en verde los municipios que tienen playas accesibles

GUÍA DE PLAYAS ACCESIBLES 2008



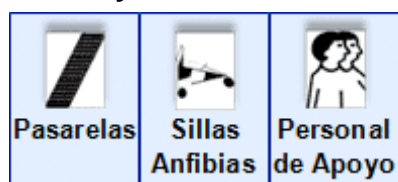
Yaiza

playa Blanca



Arrecife

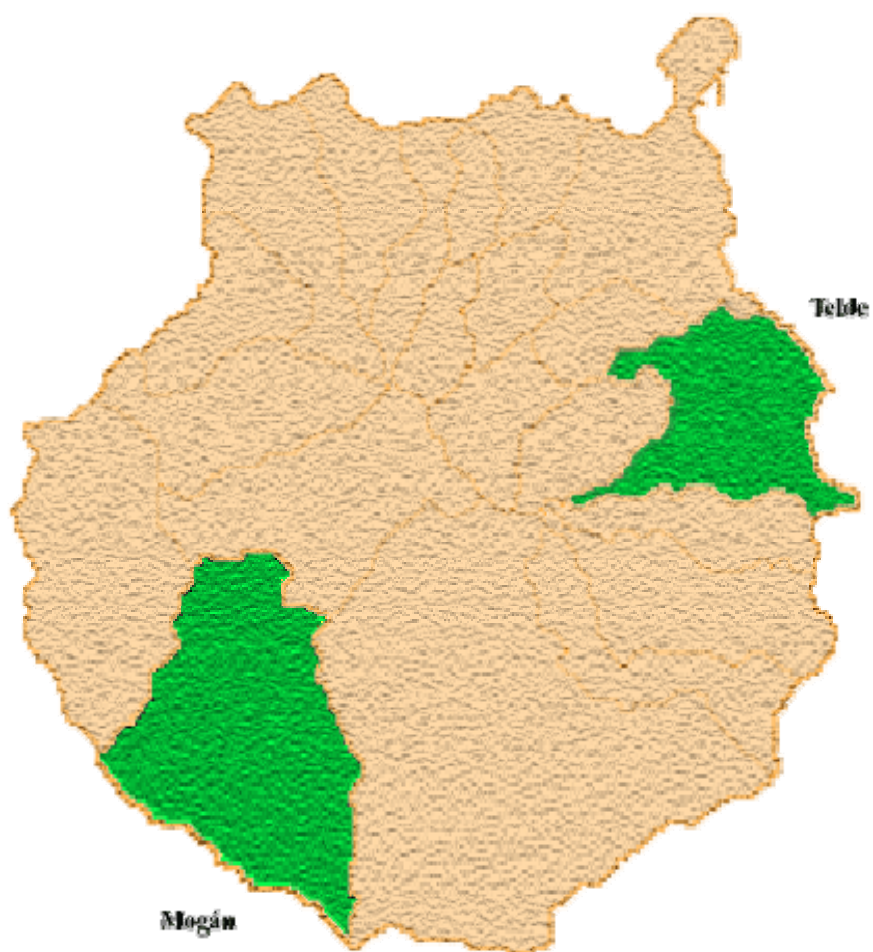
Playa del Reducto



GUÍA DE PLAYAS ACCESIBLES 2008



Gran Canarias



Mapa de Gran Canarias donde están resaltados en verde los municipios que tienen playas accesibles

GUÍA DE PLAYAS ACCESIBLES 2008




Mogán

Las Marañuelas



Patalavaca



Playa de la Vega




Puerto Rico



Amadores



Taurito



GUÍA DE PLAYAS ACCESIBLES 2008

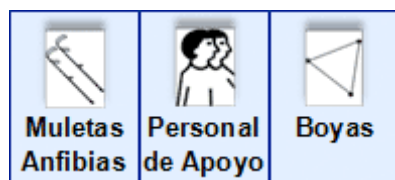
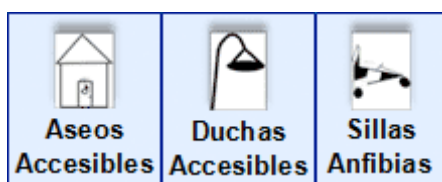
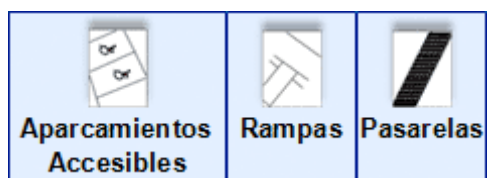


Playa de Mogán



Telde

Melenara



Vista de la playa de Melenara



La Palma



Mapa de la Palma donde están resaltados en verde los municipios que tienen playas Accesibles

GUÍA DE PLAYAS ACCESIBLES 2008



Los Llanos de Aridane

Puerto de Naos



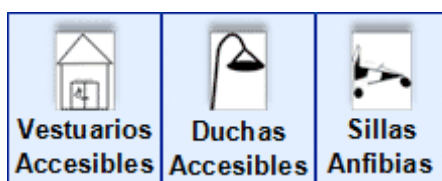
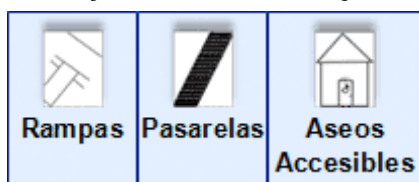
Charco Verde





Breña Baja

Playa de Los Cancajos



GUÍA DE PLAYAS ACCESIBLES 2008



Tenerife



En el Mapa están señalados los municipios que tienen playas Accesibles

GUÍA DE PLAYAS ACCESIBLES 2008

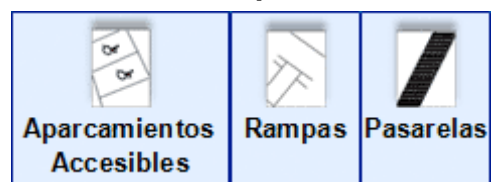


Adeje

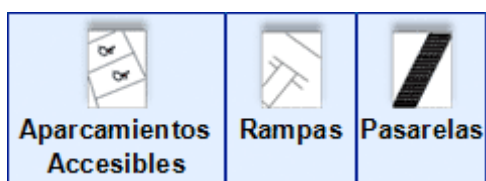
Fañabé



Duque



Torviscas

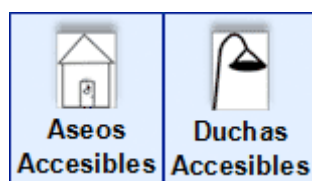


GUÍA DE PLAYAS ACCESIBLES 2008



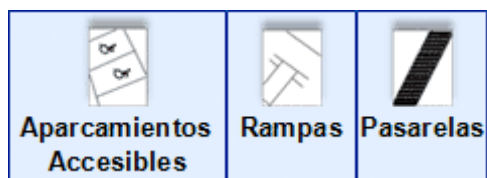
Arico

El Porís



Los Realejos

Playa El Socorro

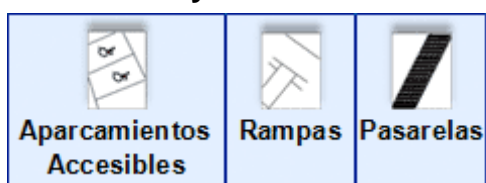


GUÍA DE PLAYAS ACCESIBLES 2008



Puerto de la Cruz

Playa Castillo



Güímar

El Cabezo




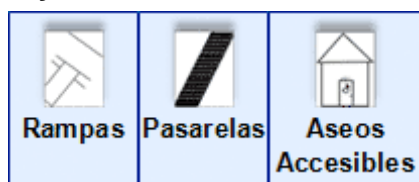
La Charcada





Granadilla de Abona

Playa de Granadilla de Abona



GUÍA DE PLAYAS ACCESIBLES 2008



Arona

Las Vistas



Vista de la plataforma con hamacas de la playa con logo de turismo

Comentarios: Estacionamiento próximo a la playa con plazas reservadas

Para reservar las sillas o muletas anfibias, han de contactar con el servicio de atención ciudadana llamando al 922 761 600 (Reservas de Lunes a Viernes de 8 a 20:00 horas).

<http://www.arona.org/>

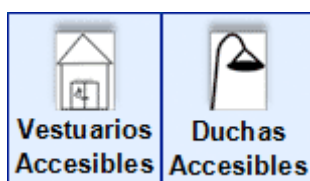
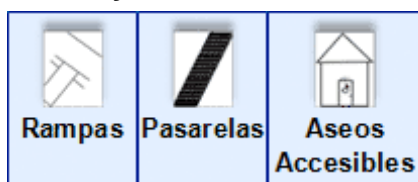
En esta web tenéis una guía de recursos para las Personas con Movilidad Reducida.

GUÍA DE PLAYAS ACCESIBLES 2008



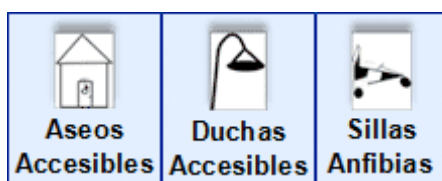
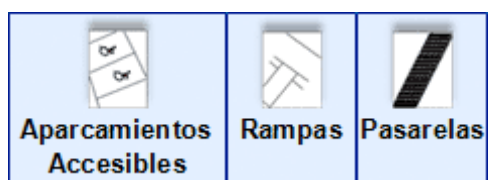
Buena Vista del Norte

Playa de las Arenas



Tacoronte

Mesa del Mar

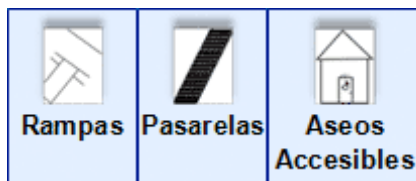


GUÍA DE PLAYAS ACCESIBLES 2008



Puerto de Santiago

La Arena.



Guía de Playas Accesibles 2008

Cantabria

GUÍA DE PLAYAS ACCESIBLES 2008



Índice

CANTABRIA	3
Leyendas Visuales	4
Símbolos.....	4
Descripción.....	4
Cantabria	6
Alfoz de Lloredo.....	7
Miengo.....	7
Castro Urdiales.....	7
Santander.....	8

GUÍA DE PLAYAS ACCESIBLES 2008



Cantabria










Leyendas Visuales

Símbolos	Descripción
 Aparcamientos Accesibles	Plazas de aparcamiento con 90 cm de ancho para poder hacer la transferencia al coche desde una silla de ruedas.
 Rampas	Rampa.
 Pasarelas	Pasarelas.
 Aseos Accesibles	Aseos Adaptados.
 Vestuarios Accesibles	Vestuarios Adaptados.
 Duchas Accesibles	Duchas Adaptadas.

GUÍA DE PLAYAS ACCESIBLES 2008



 <p>Zona de Sombril</p>	Zona de sombrillas. Espacio especialmente habilitado para que las Personas con Movilidad Reducida se muevan sin obstáculos por él.
 <p>Sillas Anfibi</p>	Silla Anfibia.
 <p>Muletas Anfibi</p>	Muletas Anfibias.
 <p>Personal de</p>	Personal de Apoyo.
 <p>Auditivas</p>	Auditivas. Información de texto o lengua de signos.
 <p>Boyas</p>	Boyas. Delimitan la zona donde nos podemos bañar.
 <p>Visuales</p>	Visuales. Señalización de Ayudas Visuales.

GUÍA DE PLAYAS ACCESIBLES 2008



Cantabria



Mapa de Cantabria, en donde están señalizados en verde los municipios con playas accesibles.

GUÍA DE PLAYAS ACCESIBLES 2008



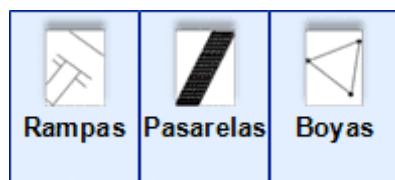
Alfoz de Lloredo

Playa de Alfoz de Lloredo



Miengo

Playa de Miengo

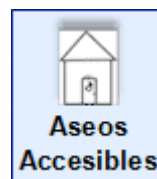


Castro Urdiales

Brazomar



Ostende



GUÍA DE PLAYAS ACCESIBLES 2008



Santander

Los Peligros

		
Pasarelas	Sillas Anfibias	Personal de Apoyo

Guía de Playas Accesibles 2008

Cataluña



Índice






Comunidad Autónoma de Cataluña	3
Leyendas Visuales	4
Símbolos	4
Descripción	4
Girona	6
Torroella de Montgri	7
Roses.....	8
Calonge	10
Cadaqués	11
Pals.....	12
Barcelona	13
Mataró.....	14
Premià de Mar	15
Badalona	15
Tarragona	16
L'Hospitalet de l'Infant	17
Tarragona	19
Deltebre	20
Cambrills	21
Amposta	23
Sant Carles de la Ràpita	23



Comunidad Autónoma de Cataluña










Leyendas Visuales

Símbolos	Descripción
 Aparcamientos Accesibles	Plazas de aparcamiento con 90 cm de ancho para poder hacer la transferencia al coche desde una silla de ruedas.
 Rampas	Rampa.
 Pasarelas	Pasarelas.
 Aseos Accesibles	Aseos Adaptados.
 Vestuarios Accesibles	Vestuarios Adaptados.
 Duchas Accesibles	Duchas Adaptadas.

GUÍA DE PLAYAS ACCESIBLES 2008

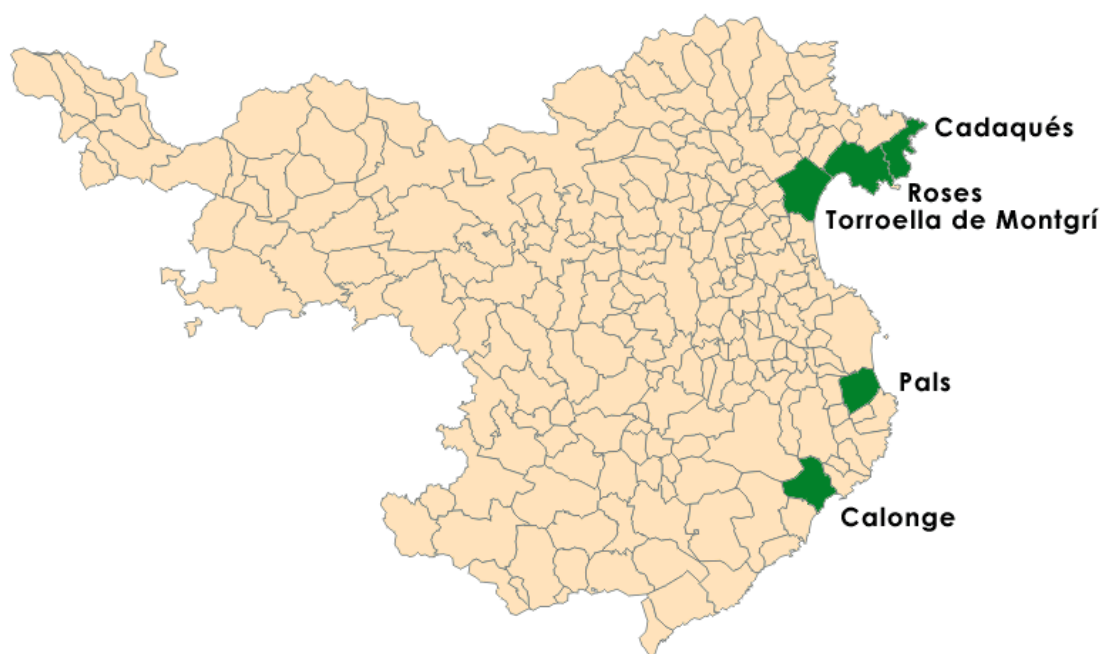


 <p>Zona de Sombrillas</p>	Zona de sombrillas. Espacio especialmente habilitado para que las Personas con Movilidad Reducida se muevan sin obstáculos por él.
 <p>Sillas Anfibias</p>	Silla Anfibia.
 <p>Muletas Anfibias</p>	Muletas Anfibias.
 <p>Personal de Apoyo</p>	Personal de Apoyo.
 <p>Auditivas</p>	Auditivas. Información de texto o lengua de signos.
 <p>Boyas</p>	Boyas. Delimitan la zona donde nos podemos bañarnos.
 <p>Visuales</p>	Visuales. Señalización de Ayudas Visuales.

GUÍA DE PLAYAS ACCESIBLES 2008



Girona




En el Mapa están resaltados en verde los pueblos que tienen playas accesibles



Torroella de Montgri

Platja Gran de L'estartit



Vista de Platja Gran de L'estartit

Platja de la Fonollera / Mas Pinell

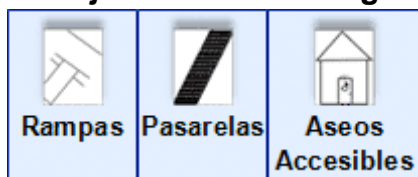


Comentarios de Interés: Posé una pasarela móvil de madera.



Vista de la Platja de la Fonollera /Mas Pinell

Platja de la Cala Montgó



Comentarios de Interés: Posé una pasarela móvil de madera.



Vista de Platja de la Cala Montgó



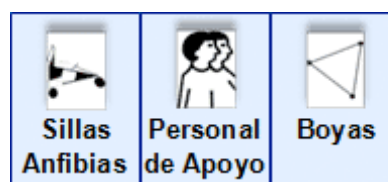
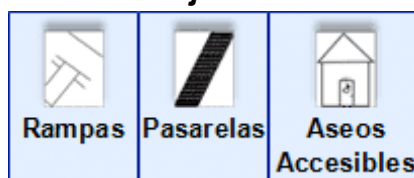
Roses

Platja de Santa Margarida




Comentarios de Interés: El Servicio de vigilancia, salvamento y socorrismo desde el 15 de Junio hasta el 15 de Septiembre, con horario de 11 horas a 19 horas de cada día.

Platja Nova



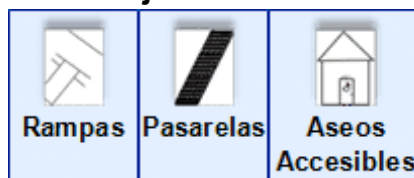
Comentarios de Interés: El Servicio de vigilancia, salvamento y socorrismo desde el 15 de Junio hasta el 15 de Septiembre, con horario de 11 horas a 19 horas de cada día.

Platja el Salatar



Comentarios de Interés: El Servicio de vigilancia, salvamento y socorrismo desde el 15 de Junio hasta el 15 de Septiembre, con horario de 11 horas a 19 horas de cada día.

Platja de la Punta

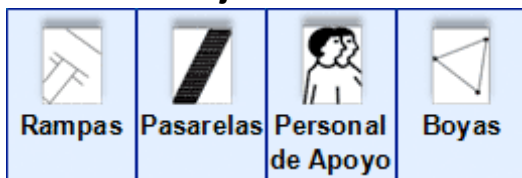


Comentarios de Interés: El Servicio de vigilancia, salvamento y socorrismo desde el 15 de Junio hasta el 15 de Septiembre, con horario de 11 horas a 19 horas de cada día.

GUÍA DE PLAYAS ACCESIBLES 2008




Platja Rastrell



Comentarios de Interés: El Servicio de vigilancia, salvamento y socorrismo desde el 15 de Junio hasta el 15 de Septiembre, con horario de 11 horas a 19 horas de cada día.

Canyelles – Bonifaci



Comentarios de Interés: El Servicio de vigilancia, salvamento y socorrismo desde el 15 de Junio hasta el 15 de Septiembre, con horario de 11 horas a 19 horas de cada día.

Platja Almadrava

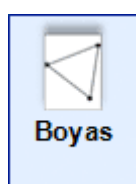


Comentarios de Interés: El Servicio de vigilancia, salvamento y socorrismo desde el 15 de Junio hasta el 15 de Septiembre, con horario de 11 horas a 19 horas de cada día.



Calonge

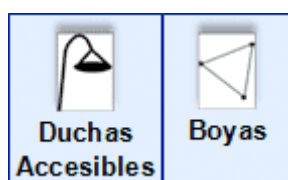
Playa de Es Monestri



Vista de una caseta de Baño Accesible

Comentarios de Interés: Playa a Nivel

Playa de Sant Antoni



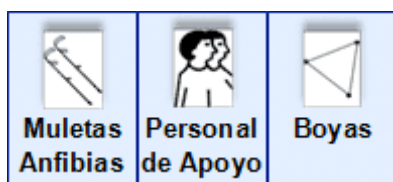
Vista de una Ducha en una pasarela Accesible

Comentarios de Interés: Adaptada solo en el tramo de Av.C.Brava hasta riera de Calonge.

GUÍA DE PLAYAS ACCESIBLES 2008



Playa de Torre Valentina



Vista de una ducha Accesible

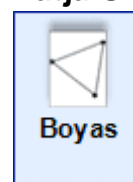
Cadaqués

Playa de L'agua



Comentarios de Interés: La pasarela se encuentra enfrente de la plaza "passeig", también podemos encontrar una silla de ruedas.

Platja Gra





Pals

Playa de Pals



Comentarios de Interés: En Verano podremos encontrar Personal de la Cruz Roja

GUÍA DE PLAYAS ACCESIBLES 2008



Barcelona

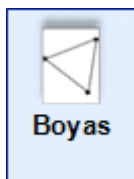


Están resaltados en verde los pueblos que tienen playas accesibles

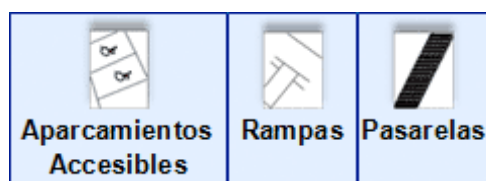


Mataró

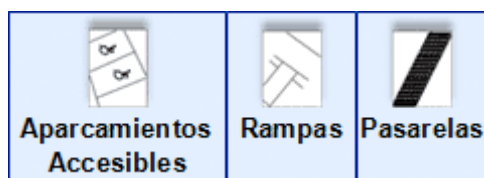
Platja de Sant Simó



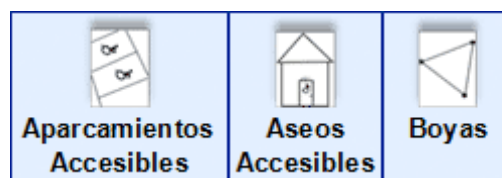
Platja del Callado



Platja Varador



Platgeta de Ponent



GUÍA DE PLAYAS ACCESIBLES 2008












Premià de Mar

Playa de Llevant

 Rampas	 Pasarelas	 Aseos Accesibles	 Vestuarios Accesibles
 Duchas Accesibles	 Sillas Anfibias	 Personal de Apoyo	 Boyas

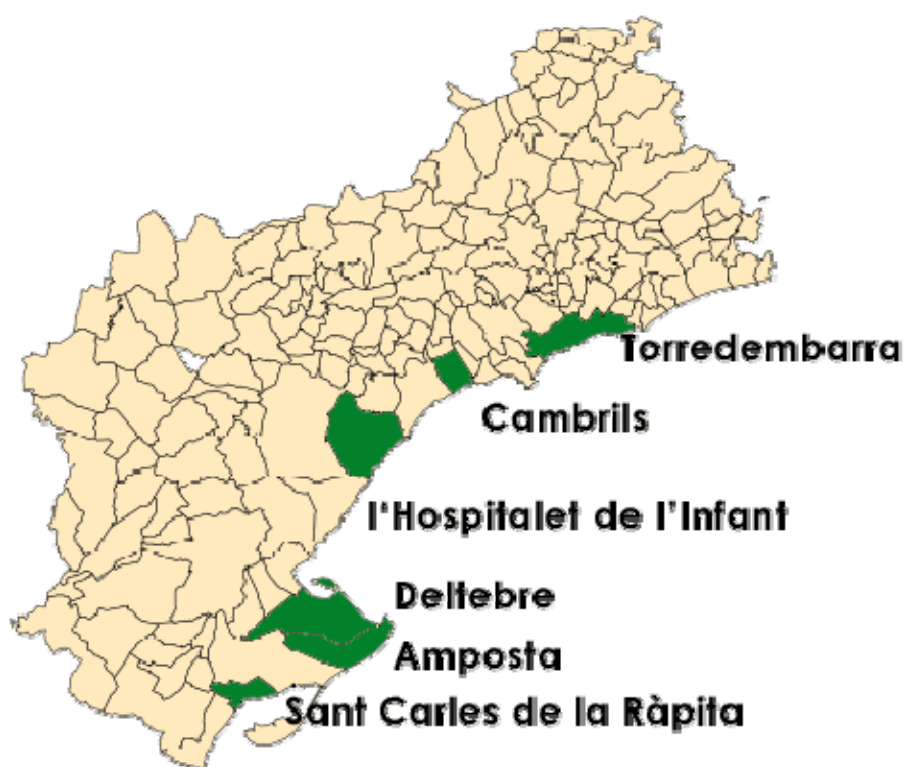
Badalona

Playa de Badalona

 Rampas	 Pasarelas	 Aseos Accesibles
 Vestuarios Accesibles	 Duchas Accesibles	 Zona de Sombrillas
 Sillas Anfibias	 Personal de Apoyo	 Boyas



Tarragona

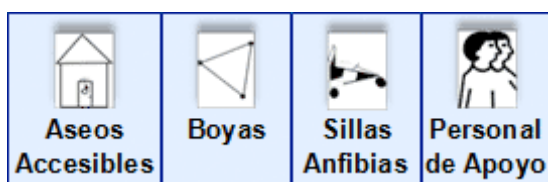
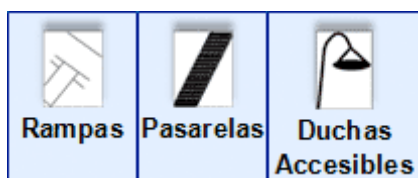


Mapa de Tarragona con los pueblos que tienen playas accesibles, coloreados de verde.



L'Hospitalet de l'Infant

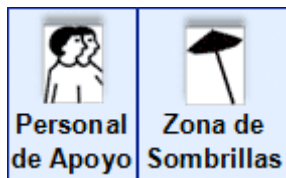
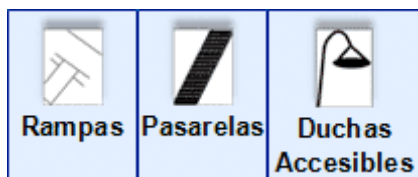
Punta del Riu



Vista de una silla Anfibia

Comentarios de Interes: Se podrán encontrar tambien pasarelas Mviles de maderas.

L'Arenal



Vista de una caseta baño

Comentarios de Interes: Se podrán encontrar tambien pasarelas Mviles de maderas.

GUÍA DE PLAYAS ACCESIBLES 2008



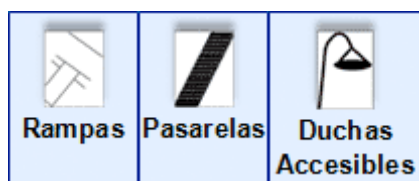
Torn



Vista de una baño accesible

Comentarios de Interes: Se podrán encontrar tambien pasarelas Moviles de maderas.

L'Almadrava




Comentarios de Interes: Se podrán encontrar tambien pasarelas Moviles de maderas.

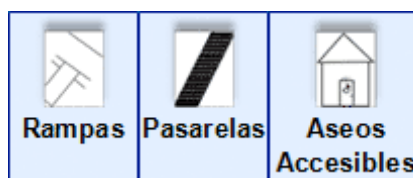


Tarragona

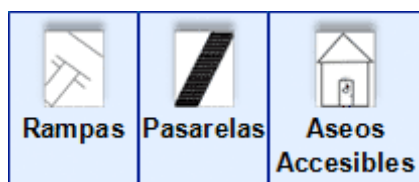
Comandància



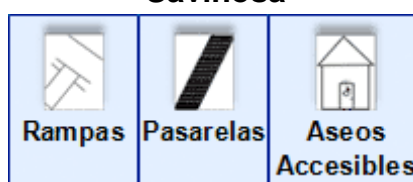
Miracle



Arrabassada



Savinosa



Capellans



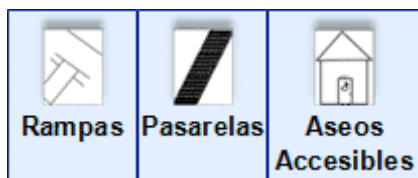
Llarga



GUÍA DE PLAYAS ACCESIBLES 2008



Mora




Tamarit



Deltebre

Playa del Deltebre









Cambrils




Playa del Cap de St . Pere (límite con Salou)



			
Rampas	Pasarelas	Aseos Accesibles	Boyas

Playa de Vilafortuny





			
Rampas	Pasarelas	Aseos Accesibles	Boyas

Playa de l'Esquirol




		
Aparcamientos Accesibles	Rampas	Pasarelas

	
Aseos Accesibles	Boyas

Playa de Cavet





			
Rampas	Pasarelas	Aseos Accesibles	Boyas

Playa del Regueral

		
Aparcamientos Accesibles	Rampas	Pasarelas

	
Aseos Accesibles	Boyas

Playa de la Riera

			
Rampas	Pasarelas	Aseos Accesibles	Boyas

GUÍA DE PLAYAS ACCESIBLES 2008



Playa de Horta de Sta. Maria



Vista de boyas en el mar

Playa de la Llosa



Vista de una rampa que hace accesible la entrada a la playa

Playa de l'Ardiaca (límite con Mont-roig del Camp)



Vista de una pasarela y un lavapies, la pasarela permite el acceso a la playa.

Comentarios de Interés en Cambrils: Podemos encontrar 3 puntos de playa repartidos, uno en la zona de levante, uno en la central y uno en


GUÍA DE PLAYAS ACCESIBLES 2008



ponente que ofrecen el servicio de silla anfibia desde hace ya algunos años. El horario es de 12 a 14h i de 16 a 18h cada día durante los meses de julio y agosto y siempre que ondee la bandera verde, por cuestiones de seguridad. Este servicio lo ejecuta personal de refuerzo que exclusivamente ejercen esta función.

Amposta

Playa de Amposta



Sant Carles de la Ràpita

Gardi



Guía de Playas Accesibles 2008

Murcia



Índice

Comunidad Autónoma de Murcia	3
Leyendas Visuales	4
Símbolos	4
Descripción	4
Murcia	6
Los Alcázares	7
Mazarrón	9
Aguilas	12
Cartagena	13
La Unión	14
Lorca	14
San Javier	15
San Pedro del Pinatar	16

GUÍA DE PLAYAS ACCESIBLES 2008



Comunidad Autónoma de Murcia










Leyendas Visuales

Símbolos	Descripción
 Aparcamientos Accesibles	Plazas de aparcamiento con 90 cm de ancho para poder hacer la transferencia al coche desde una silla de ruedas.
 Rampas	Rampa.
 Pasarelas	Pasarelas.
 Aseos Accesibles	Aseos Adaptados.
 Vestuarios Accesibles	Vestuarios Adaptados.
 Duchas Accesibles	Duchas Adaptadas.

GUÍA DE PLAYAS ACCESIBLES 2008

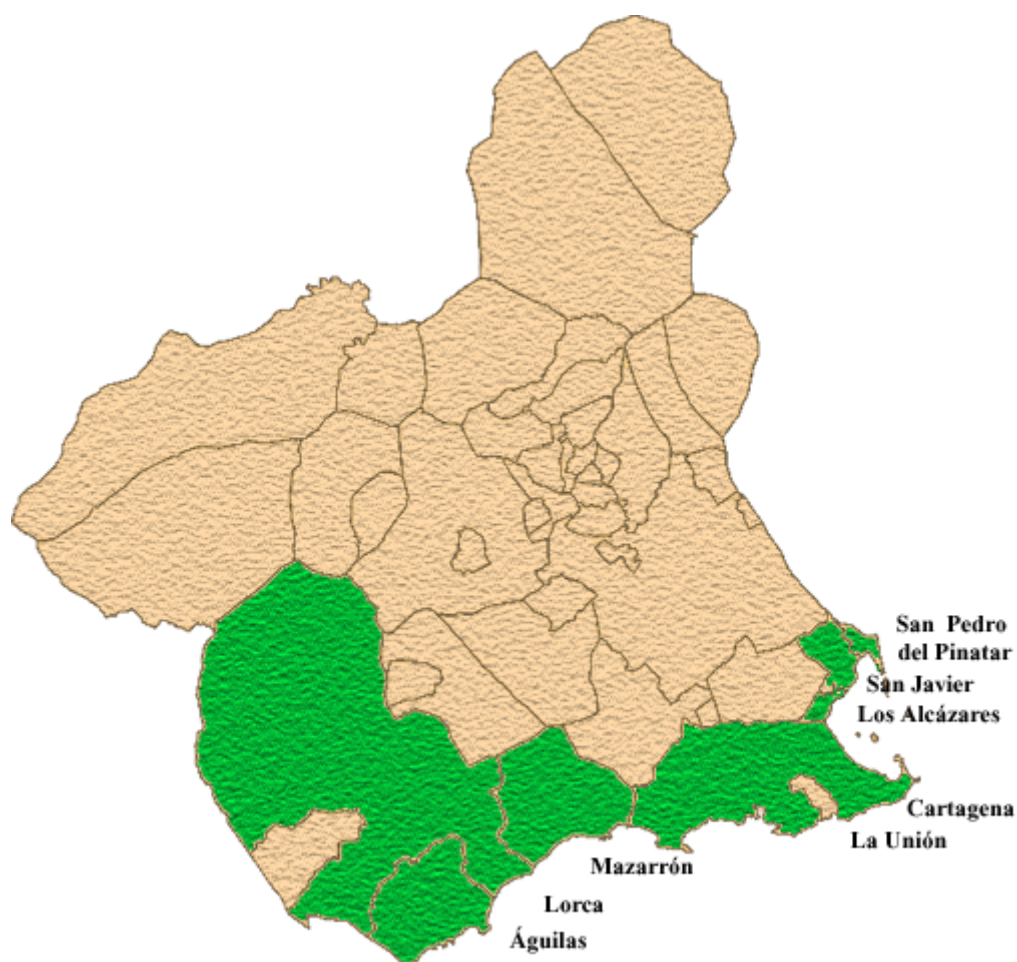


 <p>Zona de Sombrillas</p>	Zona de sombrillas. Espacio especialmente habilitado para que las Personas con Movilidad Reducida se muevan sin obstáculos por él.
 <p>Sillas Anfibias</p>	Silla Anfibia.
 <p>Muletas Anfibias</p>	Muletas Anfibias.
 <p>Personal de Apoyo</p>	Personal de Apoyo.
 <p>Auditivas</p>	Auditivas. Información de texto o lengua de signos.
 <p>Boyas</p>	Boyas. Delimitan la zona donde nos podemos bañarnos.
 <p>Visuales</p>	Visuales. Señalización de Ayudas Visuales.

GUÍA DE PLAYAS ACCESIBLES 2008



Murcia



Mapa de Murcia donde están Señalados en verde los Municipios que tienen playas accesibles.



Los Alcázares

Playa de la Concha



Comentarios de Interés: Zona de baño delimitada por redes

Lavapies.

Playa de Carrión



Comentarios de Interés: Zona de baño delimitada por redes.

Lavapies.

Playa de Manzanares



Comentarios de Interés: Zona de baño delimitada por redes

Lavapies



Playa el Espejo



Comentarios de Interés: Zona de baño delimitada por redes.

Lavapies

Playa de Los Narejos



Comentarios de Interés: Zona de baño delimitada por redes.

Lavapies

Las Palmeras

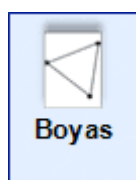


Comentarios de Interés: Zona de baño delimitada por redes; Lavapies



Mazarrón


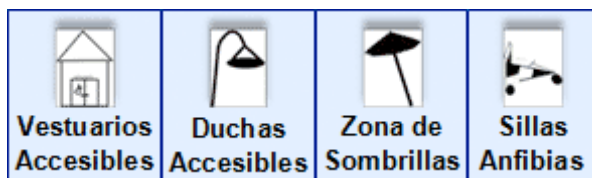
Alamillo



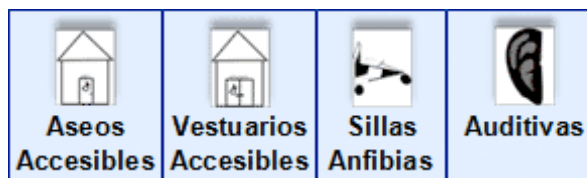
Rihuete



Puerto




La Isla

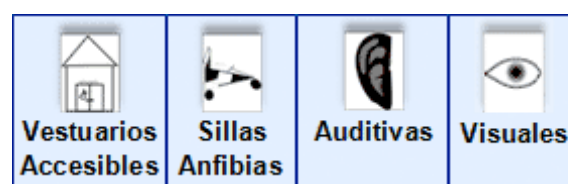





La Ermita



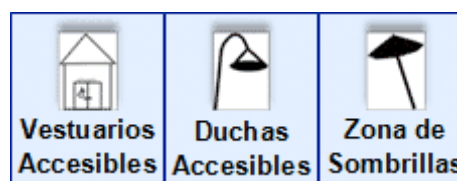
Reya/Bahia



Nraes



Castelar







GUÍA DE PLAYAS ACCESIBLES 2008



Bolnuevo


 Aparcamientos Accesibles	 Pasarelas	 Aseos Accesibles
--	---	--

 Vestuarios Accesibles	 Auditivas	 Visuales	 Boyas
---	---	--	---



Aguilas

Calarreona



Pasarelas

La Colonia



Rampas

Pasarelas

Sillas
Anfibias

Personal
de Apoyo

Poniente



Rampas

Pasarelas

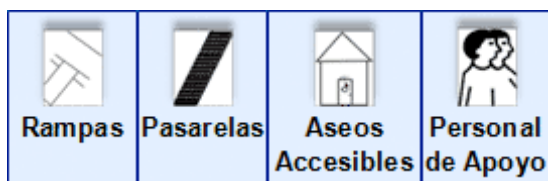
Levante



Rampas

Pasarelas

Las Delicias



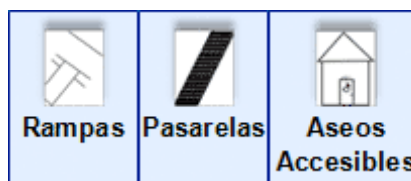
Rampas

Pasarelas

Aseos
Accesibles

Personal
de Apoyo

El Hornillo

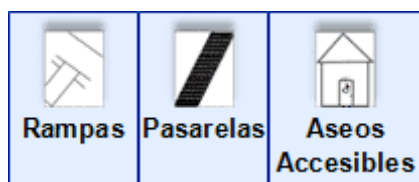


Rampas

Pasarelas

Aseos
Accesibles

Calabardina



Rampas

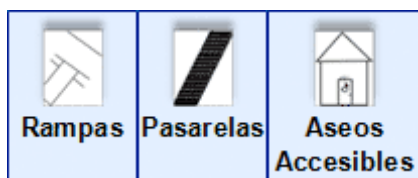
Pasarelas

Aseos
Accesibles



Cartagena

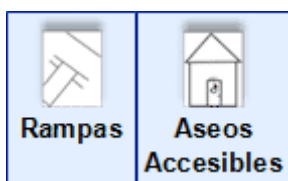
Isla plana



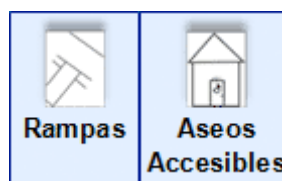
San Ginés



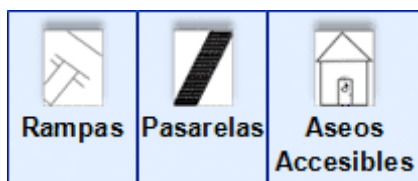
La Chapineta - Azoia



Cala Cortina



Levante (Cabo de Palos)



Entrenares (Barco Perdido)




Las Sirenas (Barco Perdido)



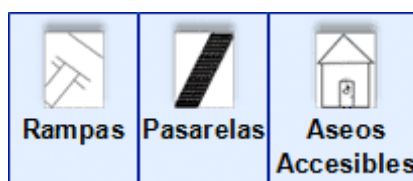
Galúa



Cala del Pino

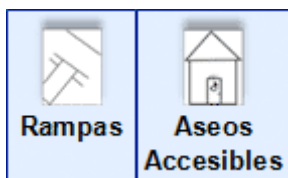


Playa Honda

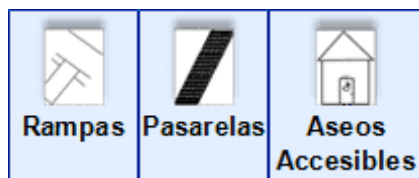




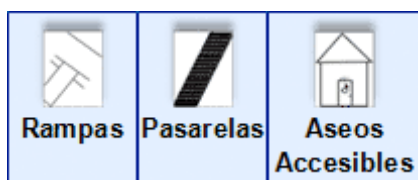
Lomas del Castillico



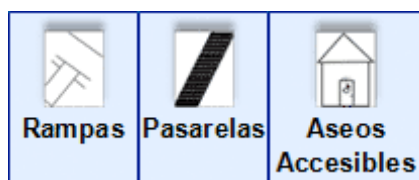
Mar de Cristal



Islas Menores




Los Nitos - El Arenal



La Unión

El Lastre



Lorca

Calnegre



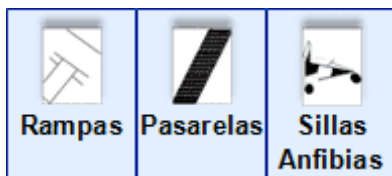
Puntas de Calnegre



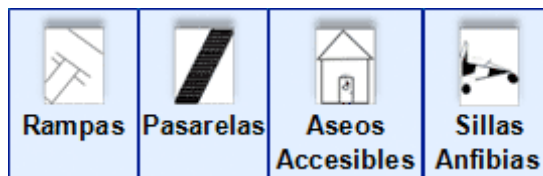


San Javier

Banco de Tabal



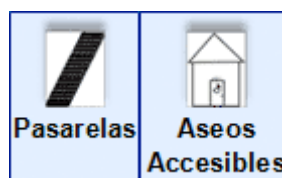
El Pedrucho



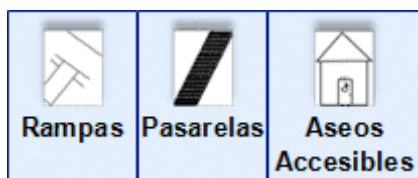
Veneciola



El Pedruchillo



Barnuevo



Colon



El Castillico





San Pedro del Pinatar


La Puntica




Villananitos



La Mota



Las Salinas



El Mojón



Guía de Playas Accesibles 2008

Valencia



Índice

Comunidad Autónoma de Valencia.....	4
Leyendas Visuales.....	5
Símbolos	5
Descripción	5
Alicante.....	7
Alicante	8
Altea	9
Benidorm.....	9
Calpe	10
Denia.....	11
El Campello	12
Elche.....	13
Villajoyosa	13
Guardamar del Segura	14
Pilar de la Horadada	15
Teulada	15
Altea	16
Finestrat.....	16
Santa Pola.....	17
Orihuela.....	18
Torrevieja	21
Castellón	22
Almenara.....	23
Chilches.....	24
Peñíscola.....	24
Moncofa	25
Burriana	25
Castellón de la Plana.....	26
Benicàssim.....	26
Oropesa del Mar	27
Alcalà de Xivert – Alcossebre	28
Benicarló	28
Vinaros	29

GUÍA DE PLAYAS ACCESIBLES 2008



Nules	29
Torreblanca - torrenostra	30
Valencia.....	31
Alboraya	32
Gandia.....	33
La Pobla de Farnals	33
Xeraco	34
Valencia.....	35
Bellreguard.....	36
Canet d'en berenguer	37
Cullera	37
Daimús.....	38
Miramar.....	38
Oliva.....	39
Piles.....	40
Sagunto.....	40
Sueca	41
Tavernes de la Valldigna.....	41







GUÍA DE PLAYAS ACCESIBLES 2008



Comunidad Autónoma de Valencia










Leyendas Visuales

Símbolos	Descripción
 Aparcamientos Accesibles	Plazas de aparcamiento con 90 cm de ancho para poder hacer la transferencia al coche desde una silla de ruedas.
 Rampas	Rampa.
 Pasarelas	Pasarelas.
 Aseos Accesibles	Aseos Adaptados.
 Vestuarios Accesibles	Vestuarios Adaptados.
 Duchas Accesibles	Duchas Adaptadas.

GUÍA DE PLAYAS ACCESIBLES 2008



 <p>Zona de Sombrillas</p>	Zona de sombrillas. Espacio especialmente habilitado para que las Personas con Movilidad Reducida se muevan sin obstáculos por él.
 <p>Sillas Anfibias</p>	Silla Anfibia.
 <p>Muletas Anfibias</p>	Muletas Anfibias.
 <p>Personal de Apoyo</p>	Personal de Apoyo.
 <p>Auditivas</p>	Auditivas. Información de texto o lengua de signos.
 <p>Boyas</p>	Boyas. Delimitan la zona donde nos podemos bañar.
 <p>Visuales</p>	Visuales. Señalización de Ayudas Visuales.

GUÍA DE PLAYAS ACCESIBLES 2008



Alicante



Mapa de Alicante, donde están señalados en verde los pueblos que tienen playas accesibles.





Alicante

Playas de Alicante

 Rampas	 Pasarelas	 Aseos Accesibles	 Vestuarios Accesibles
--	---	--	---

 Duchas Accesibles	 Zona de Sombrillas	 Sillas Anfibias	 Muletas Anfibias
---	--	---	--

 Personal de Apoyo	 Auditivas	 Boyas
---	---	---

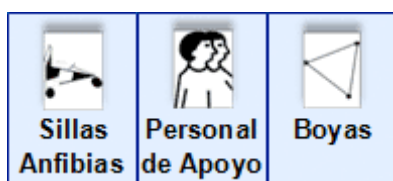
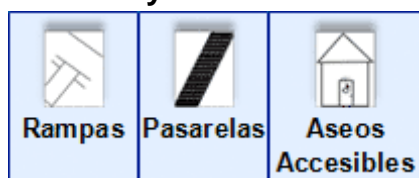
Comentarios de Interés: Todas las playas de Alicante disponen de estos servicios

GUÍA DE PLAYAS ACCESIBLES 2008



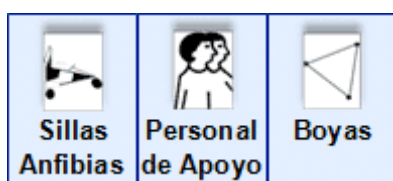
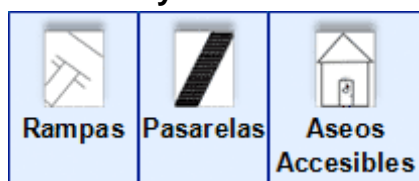
Altea

Playas de Altea

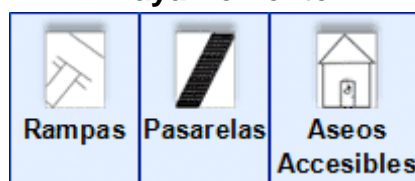


Benidorm

Playa Levante



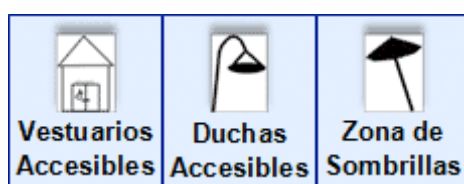
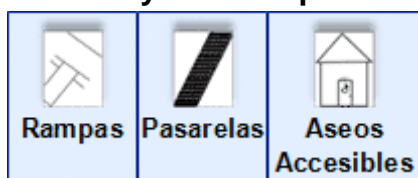
Playa Poniente





Calpe

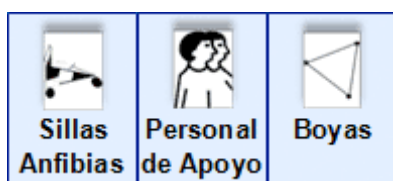
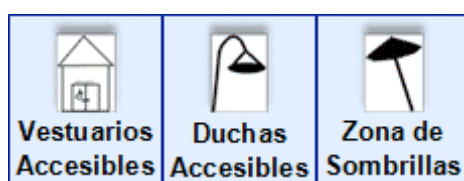
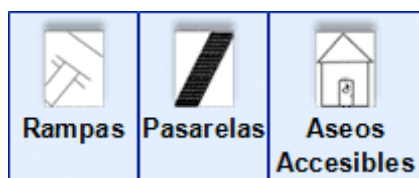
Playas de Calpe



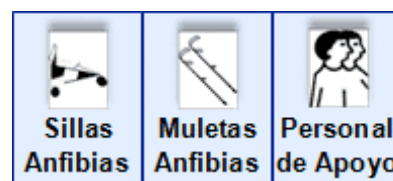
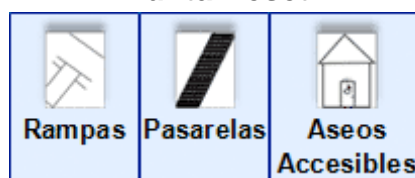


Denia

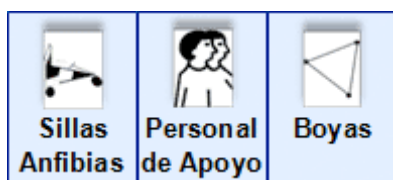
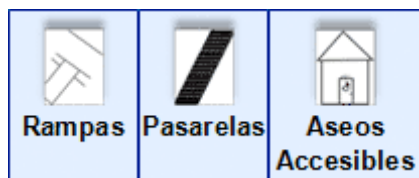
Marineta Casiana



Punta Reset



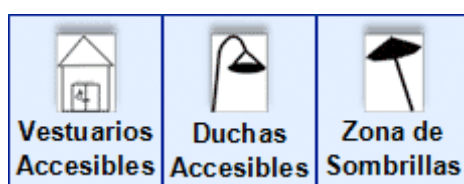
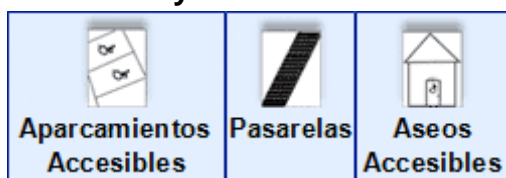
Bovetes



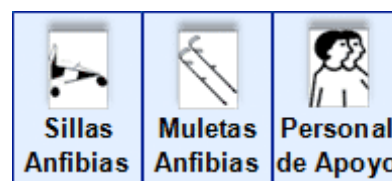
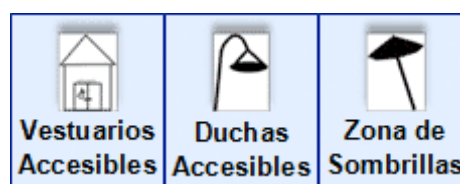
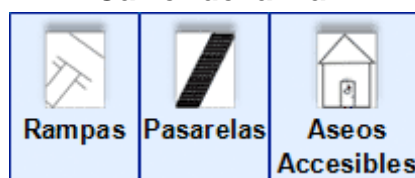


El Campello

Playa Muchavista



Carrer de la Mar

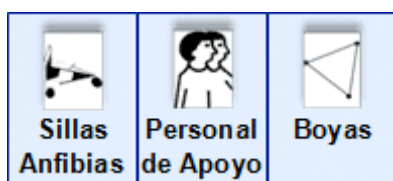
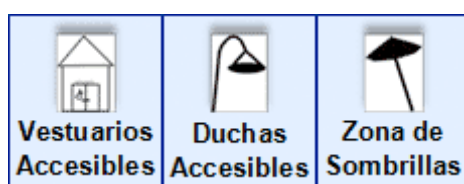
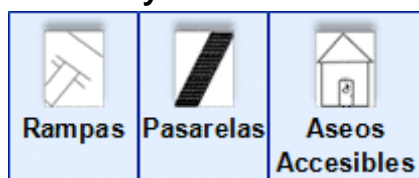


Vista de la playa de El Campello



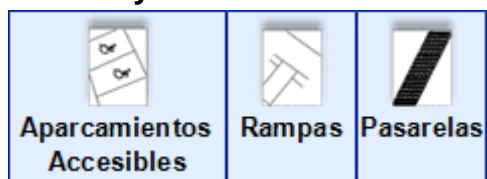
Elche

Playas de Elche



Villajoyosa

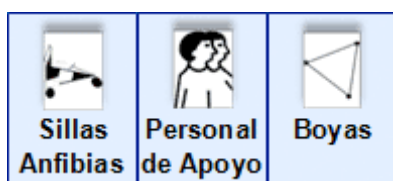
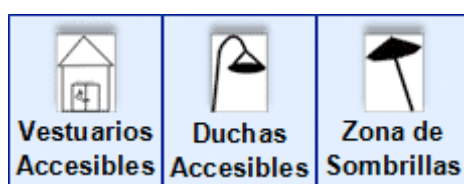
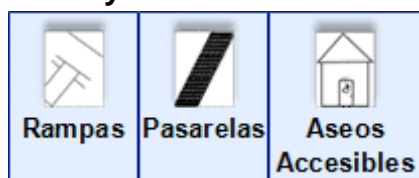
Playa Centro o Ciutat



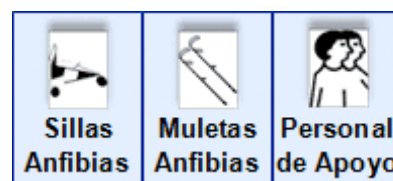
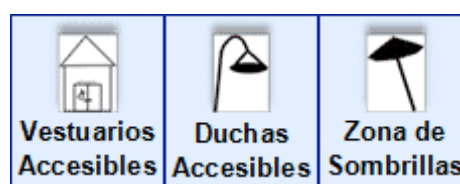
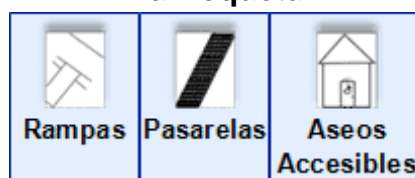


Guardamar del Segura

Playa de la Babilonia



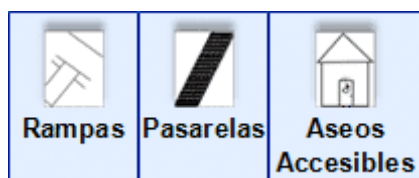
La Roqueta





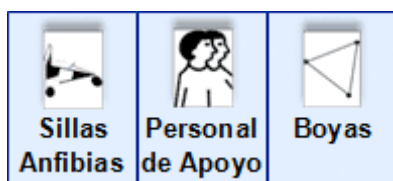

Pilar de la Horadada

Mil Palmeras

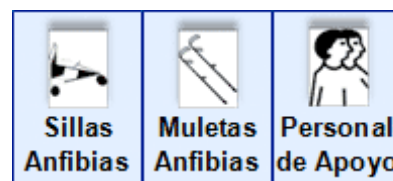
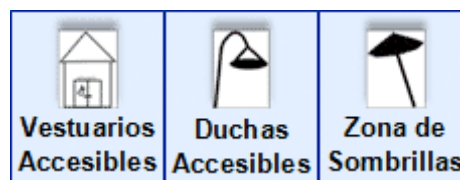
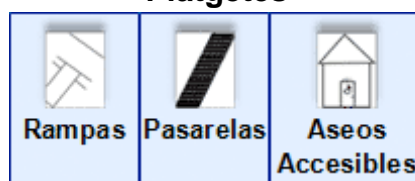


Teulada

L'Ampolla



Platgetes

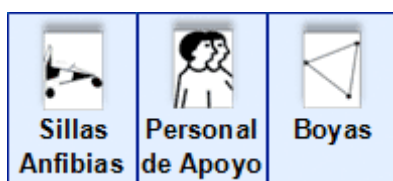
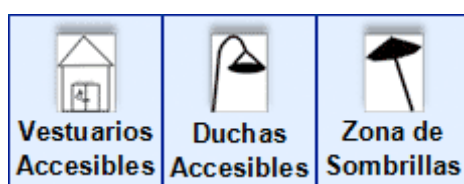
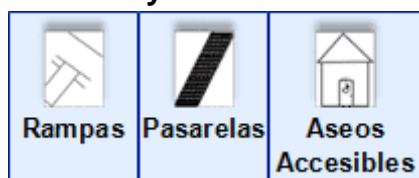


GUÍA DE PLAYAS ACCESIBLES 2008



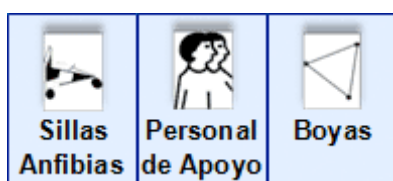
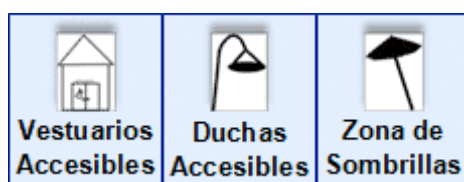

Altea

Playas de Altea



Finestrat

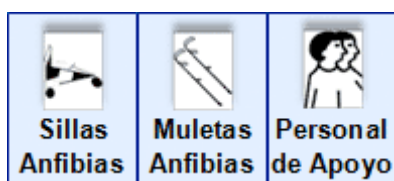
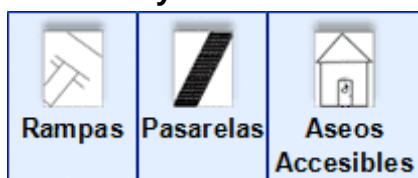
Cala de Finestrat



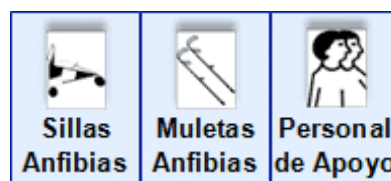
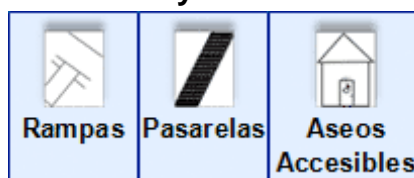


Santa Pola

Playa Levante



Playa Lissa



Comentarios de Interés: Santa Pola ofrece además para Personas con Movilidad Reducida.

Juegos de mesa variados (cartas, dominó, ajedrez, parchis,...).

Pasatiempos (Autodefinidos, sudokus, cómics)

Charlas talleres (globoflexia, maquillaje, consumo responsable)

Actividades complementarias (comidas, cena y salida a karaoke)

Actividades deportivas realizadas por la federación Deportes Adaptados de la Comunidad Valenciana (Volleyball, Ping pong, Baloncesto adaptado, Bautismo de buceo).

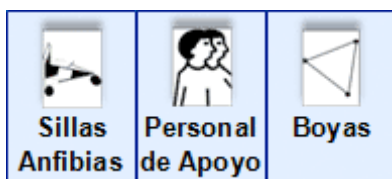
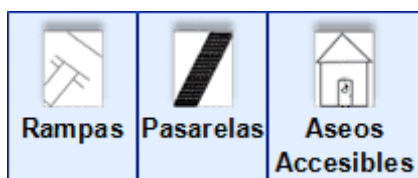


Foto del punto accesible de Sant Pola

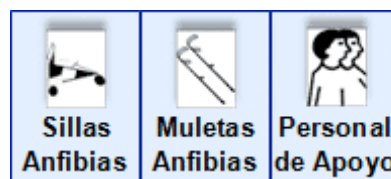
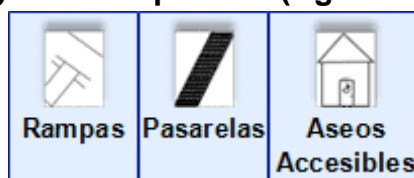


Orihuela

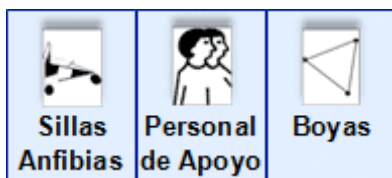
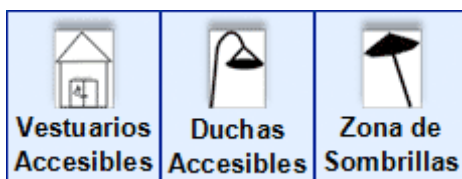
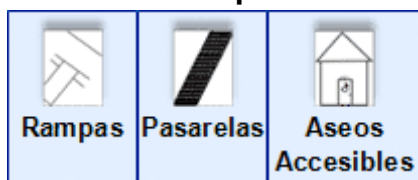
Barranco Rubio



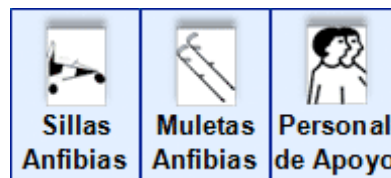
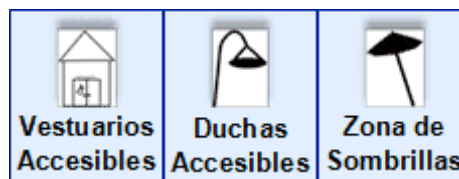
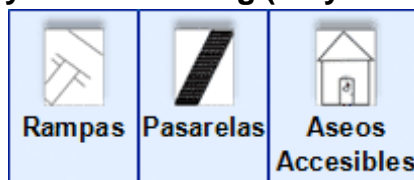
Playa de Campoamor (Aguamarina)



Cala Capitán

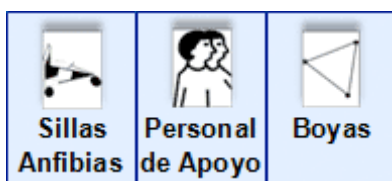



Playa de Cabo Roig (Playa Caleta)

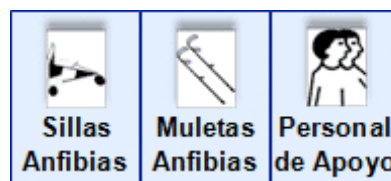
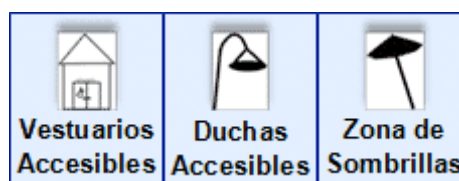
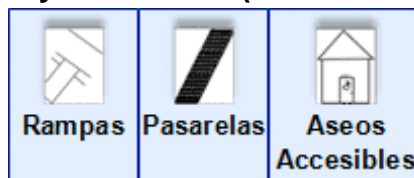




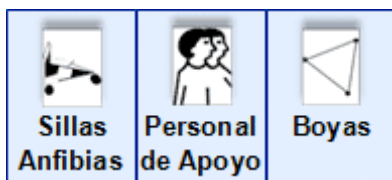
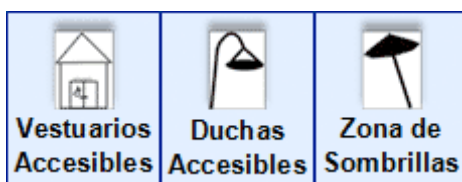
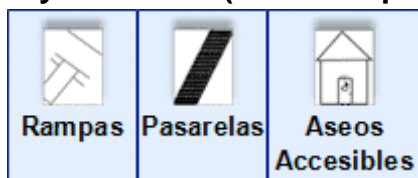
Playa de Campoamor (La Glea)



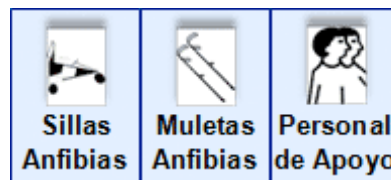
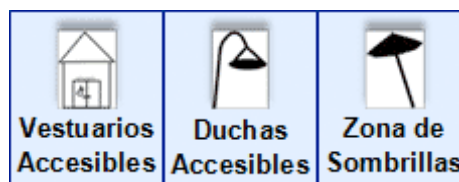
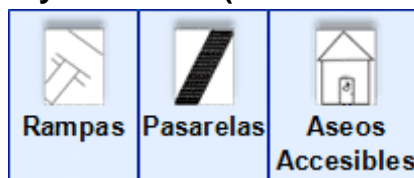
Playa Flamenca (Cala Estaca)



Playa La Zenia (Cala Bosque)



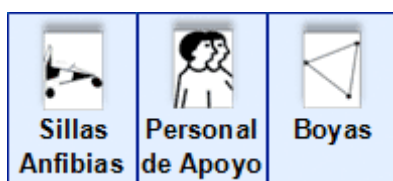
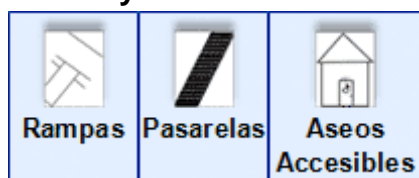
Playa La Zenia (Cala Cerrada)



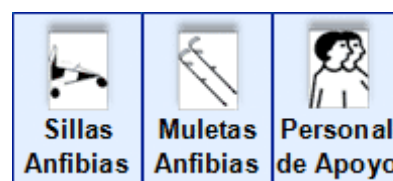
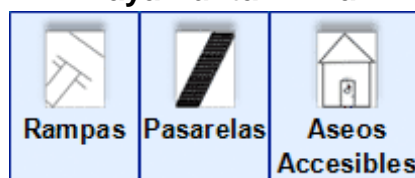
GUÍA DE PLAYAS ACCESIBLES 2008



Playa Mil Palmeras



Playa Punta Prima





Torreveja

Playa de los Naufragos



Playa de los Locos

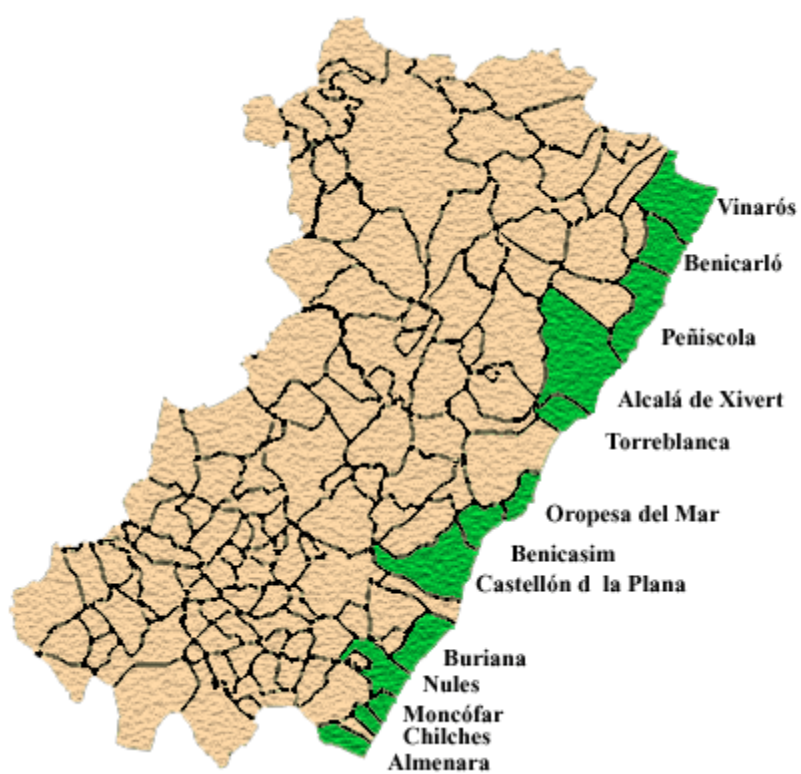


Piscinas marítimas del Paseo Juan Aparicio





Castellón

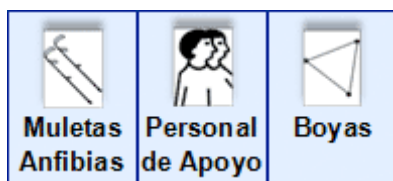
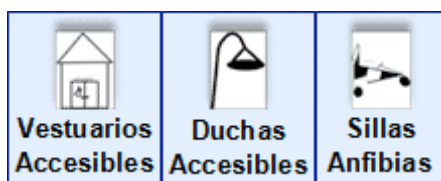
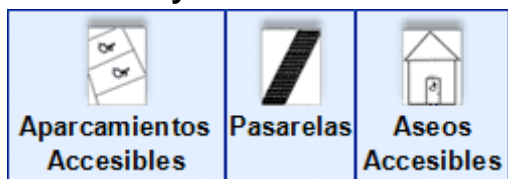


Mapa de Castellón en donde están señalados en verde los pueblos con playas accesibles.



Almenara

Playa Casablanca

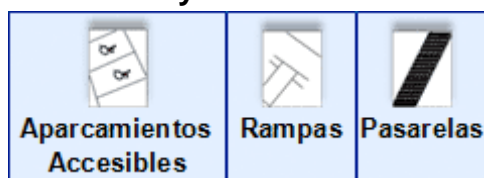


Comentarios de Interés: Las Personas con Movilidad Reducida tienen disponible una silla de ducha.



Chilches

Playa el Cerezo



Peñíscola

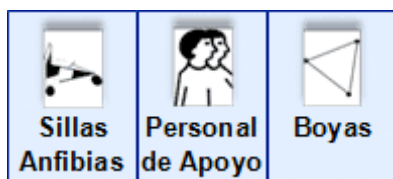
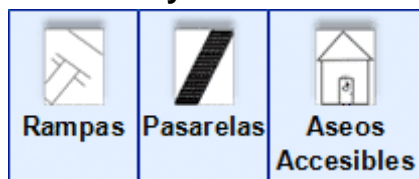
Playas de Peñíscola





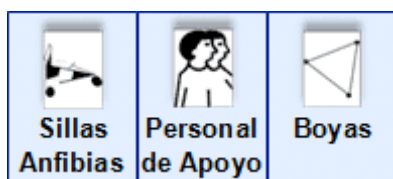
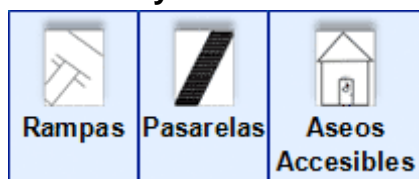
Moncofa

Playa Masbó



Burriana

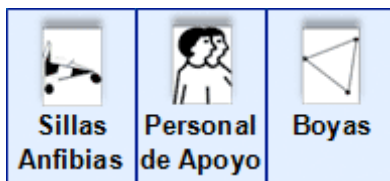
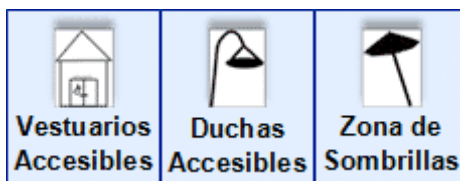
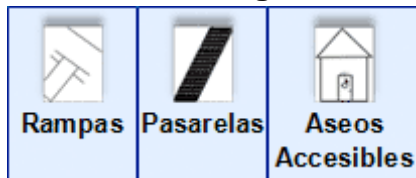
Playa L Arenal



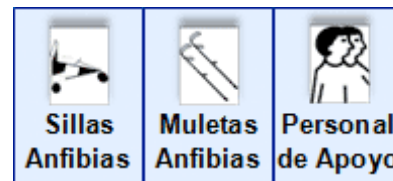
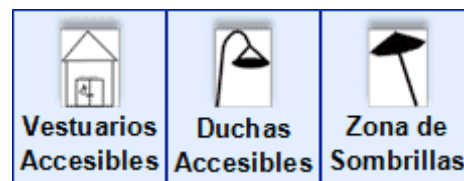
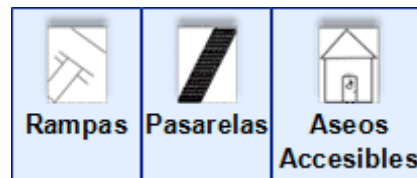


Castellón de la Plana

El Gurugú

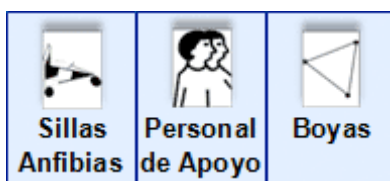
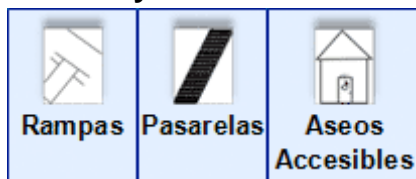


El Pinar

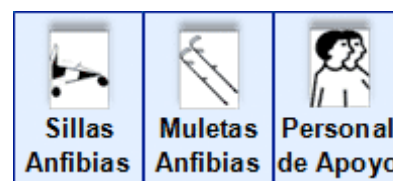
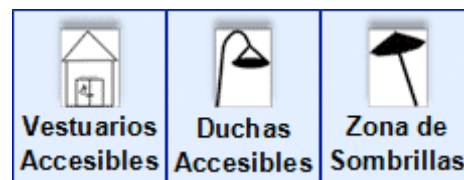



Benicàssim

Playa Almadraba



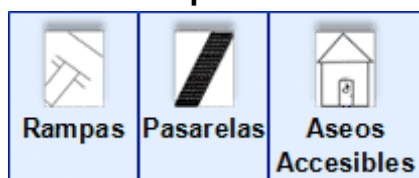
Playa Heliópolis



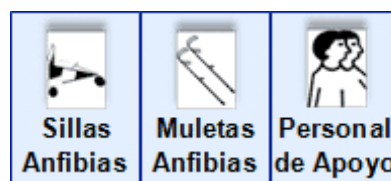
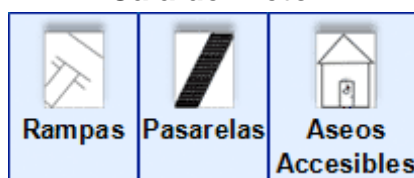


Oropesa del Mar

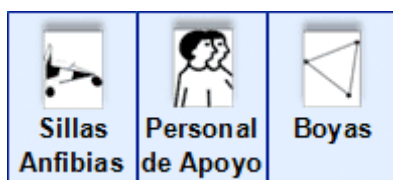
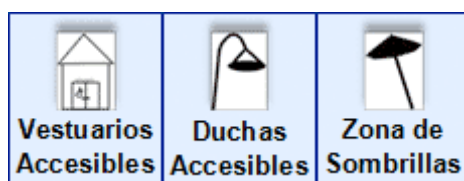

Cala d'Orpesa la Vella



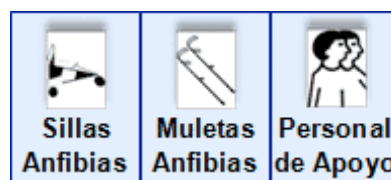
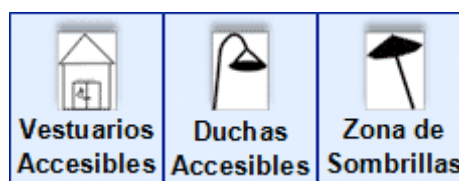

Cala del Retor



Cala del Retor



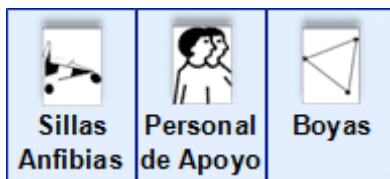
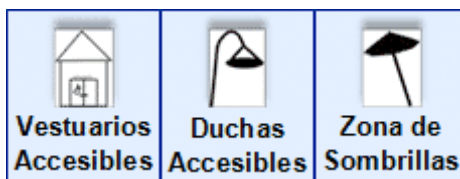
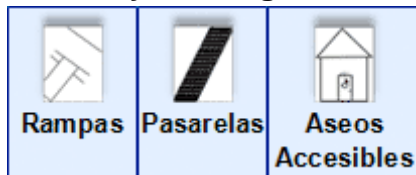
Playa Morro de Gos





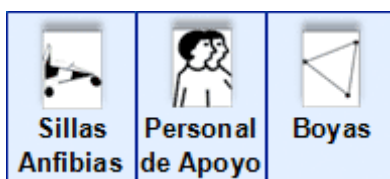
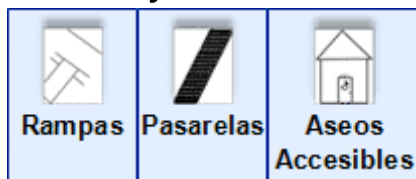
Alcalà de Xivert – Alcossebre

Playa Carregador

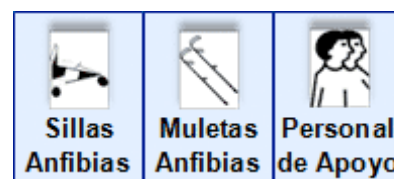



Benicarló

Playa Caracola



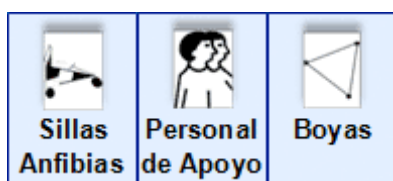
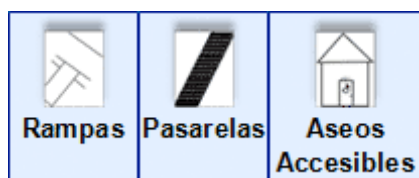
Playa Morrongo



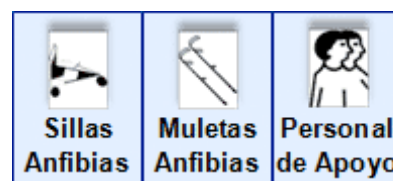
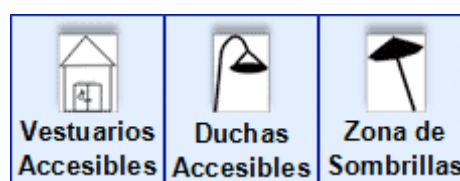
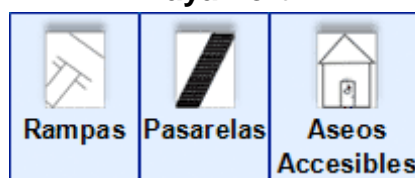


Vinaros

Fora forat

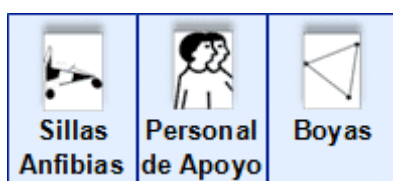
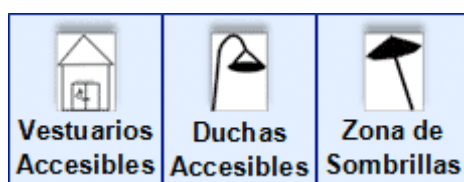



Playa Fortí



Nules

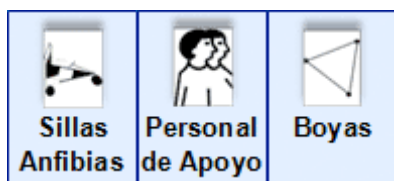
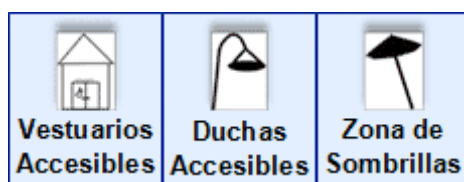
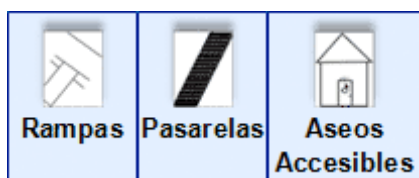
Playa Nules





Torreblanca – torrenostra

Torrenostra





Valencia

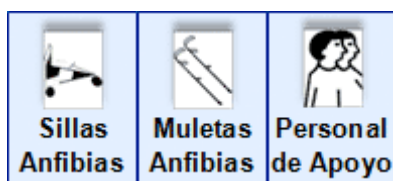
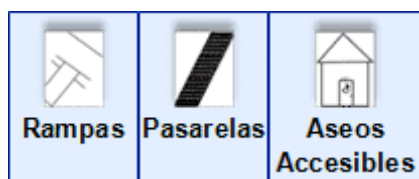


Mapa de Valencia, donde están señalados en verde los pueblos con playas accesibles.

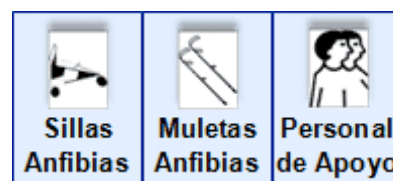
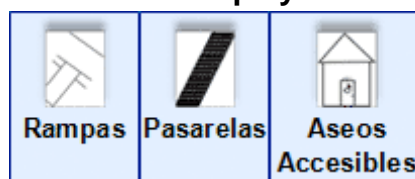


Alboraya

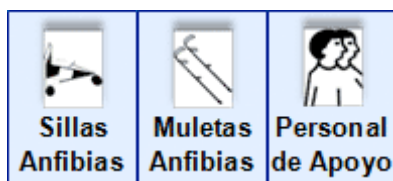
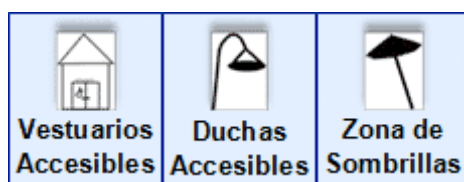
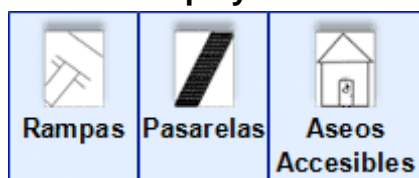
Patacona



Port-Saplaya



Port-Saplaya Norte



GUÍA DE PLAYAS ACCESIBLES 2008



Gandia

Nordgandia

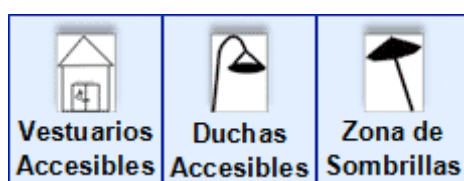
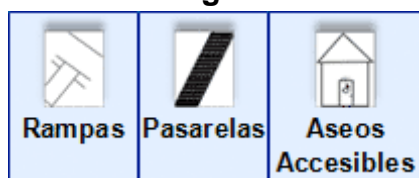
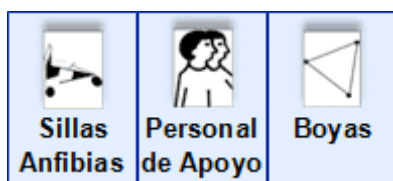
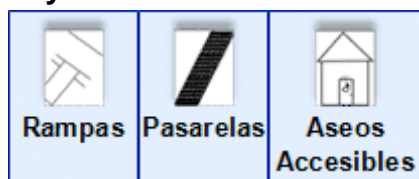


Foto de un usuario usando la silla anfibia.

La Pobra de Farnals

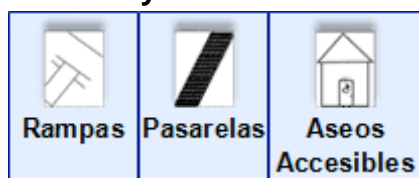
PlayA de la Pobra de Farnals





Xeraco

Playa de Xeraco



Vista del punto accesible de Xeraco.

Comentarios de Interés: Pasarelas para acceder a los kioscos.

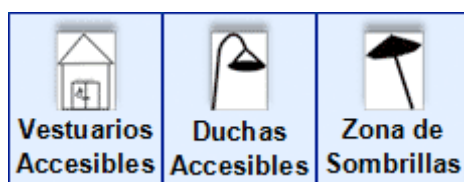
Xeraco ha sido galardonada con la Distinción Temática Ruptura de barreras arquitectónicas y atención a personas con discapacidad por ADEAC (Bandera Azul).

GUÍA DE PLAYAS ACCESIBLES 2008



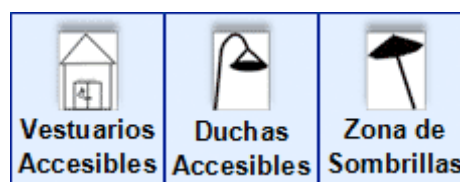
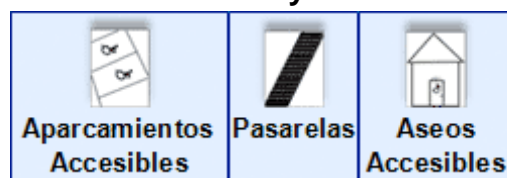
Valencia

Malvarrosa



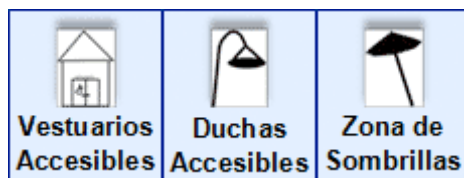
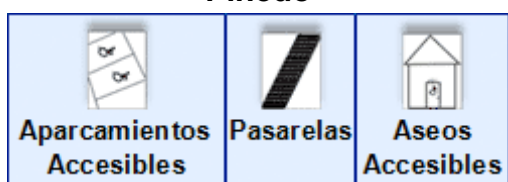
Comentarios de Interés: Elementos de flotación, y gruas, para los usuarios que lo necesiten.

Cabanyal



Comentarios de Interés: Elementos de flotación, y gruas, para los usuarios que lo necesiten.

Pinedo



Comentarios de Interés: Elementos de flotación, y gruas, para los usuarios que lo

Parc-Litoral

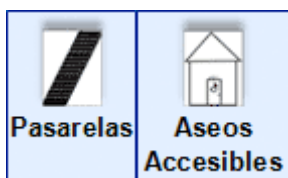


GUÍA DE PLAYAS ACCESIBLES 2008

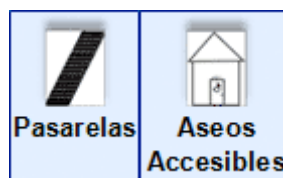


necesiten.

Saler



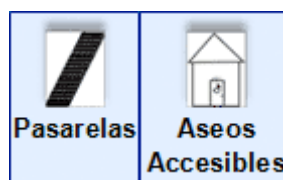
Garrofera



Devesa

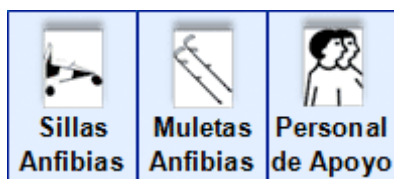
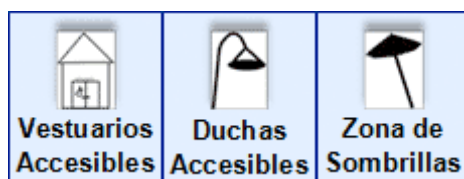
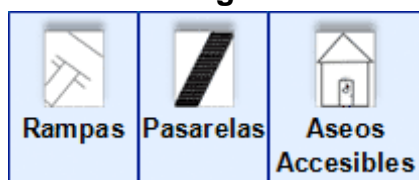


Recati



Bellreguard

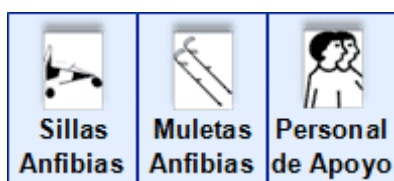
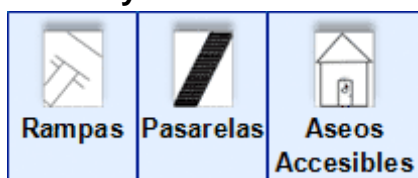
Bellreguard





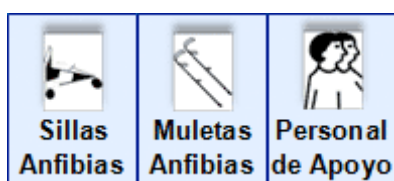
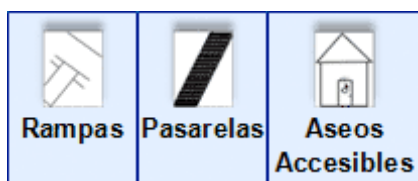
Canet d'en berenguer

Playa Racó de Mar

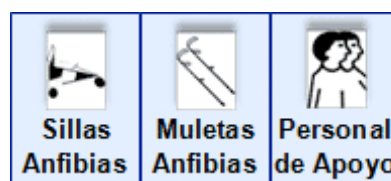
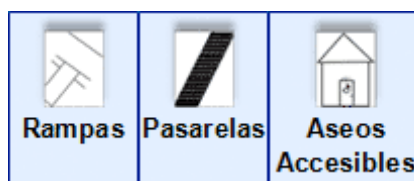


Cullera

Racó



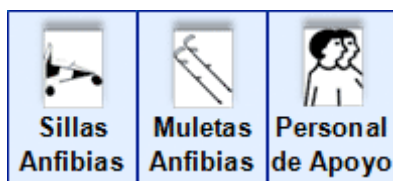
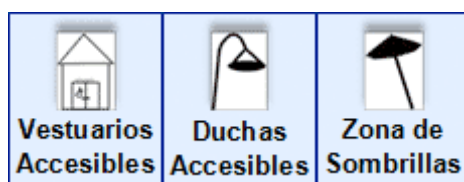
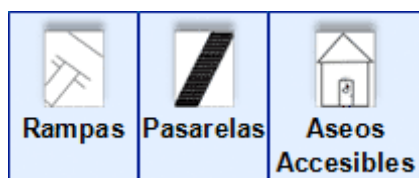
San Atonio





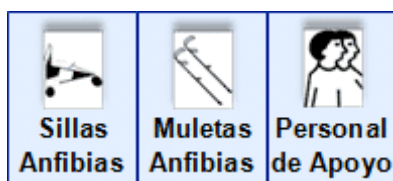
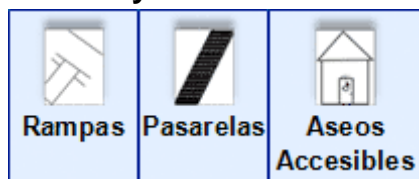
Daimús

Daimús



Miramar

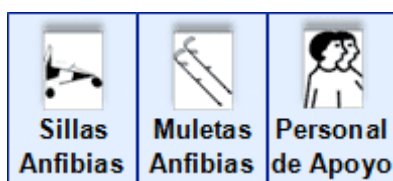
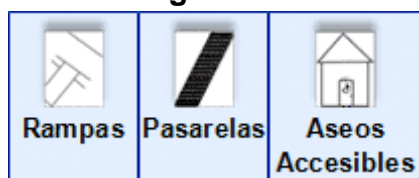
Playa de Miramar



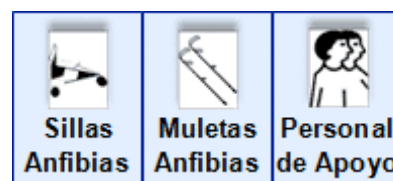
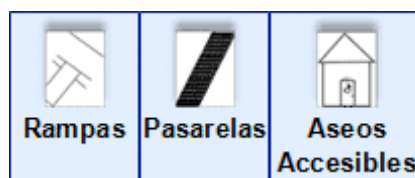


Oliva

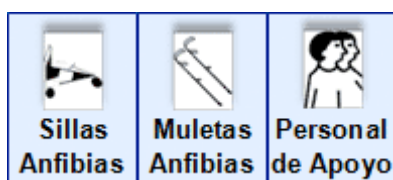
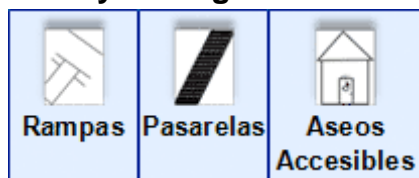
L'Aigua Morta



Pau-Pi



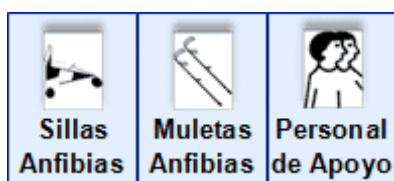
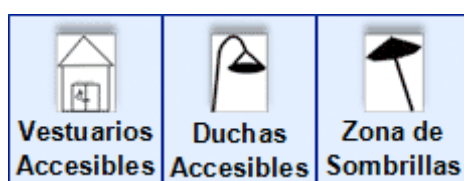
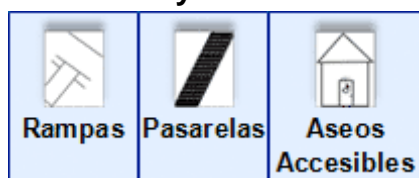
Playa de Agua Blanca





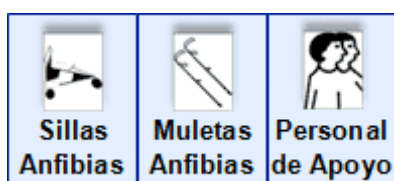
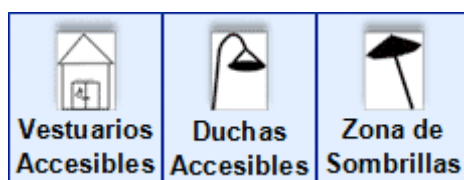
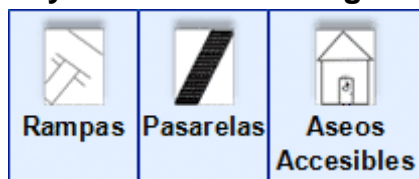
Piles

Playa Piles



Sagunto

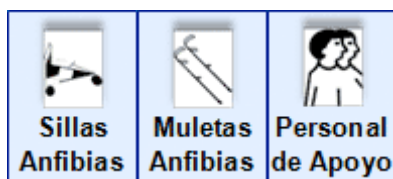
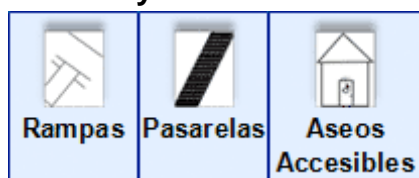
Playa del Puerto de Sagunto



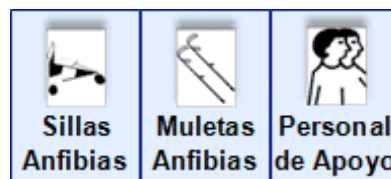
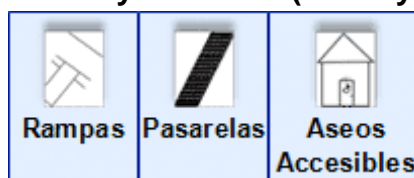


Sueca

Playa La LLastra

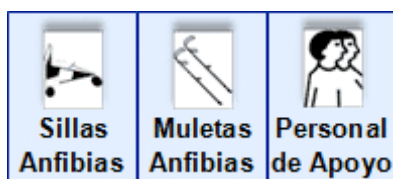
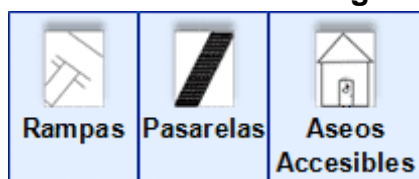


Playa Mareny de Vilxes (Mareny Blau)

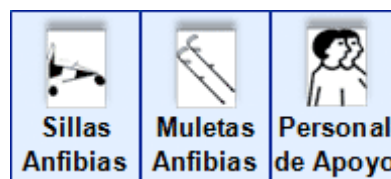
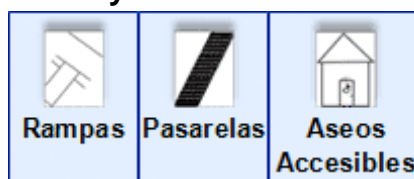


Tavernes de la Vallidigna

Tavernes de la Vallidigna



Ply6a de la Goleta



Guía de Playas Accesibles 2008

Galicia



Índice

Galicia.....	3
Leyendas Visuales.....	4
Símbolos	4
Descripción	4
La Coruña.....	6
Sada	7
Cedeira.....	8
Ponteceso	9
Ortigueira	10
Arteijo	11
Lugo.....	12
Foz.....	13
Ribadeo.....	15
Pontevedra.....	16
Sanxenxo.....	17
A Guarda	19
Catoira.....	20
O Grove.....	21

GUÍA DE PLAYAS ACCESIBLES 2008



Galicia










Leyendas Visuales

Símbolos	Descripción
 Aparcamientos Accesibles	Plazas de aparcamiento con 90 cm de ancho para poder hacer la transferencia al coche desde una silla de ruedas.
 Rampas	Rampa.
 Pasarelas	Pasarelas.
 Aseos Accesibles	Aseos Adaptados.
 Vestuarios Accesibles	Vestuarios Adaptados.
 Duchas Accesibles	Duchas Adaptadas.

GUÍA DE PLAYAS ACCESIBLES 2008



 <p>Zona de Sombrillas</p>	Zona de sombrillas. Espacio especialmente habilitado para que las Personas con Movilidad Reducida se muevan sin obstáculos por él.
 <p>Sillas Anfibias</p>	Silla Anfibia.
 <p>Muletas Anfibias</p>	Muletas Anfibias.
 <p>Personal de Apoyo</p>	Personal de Apoyo.
 <p>Auditivas</p>	Auditivas. Información de texto o lengua de signos.
 <p>Boyas</p>	Boyas. Delimitan la zona donde nos podemos bañarnos.
 <p>Visuales</p>	Visuales. Señalización de Ayudas Visuales.



La Coruña



Mapa de La Coruña donde están resaltados en verde los Municipios que tienen playas Accesibles

GUÍA DE PLAYAS ACCESIBLES 2008



Sada

Playa Nova



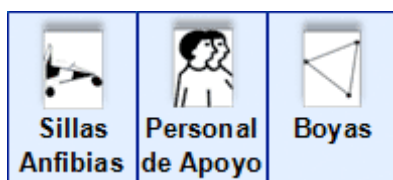
Comentarios de Interés: El Concejo de Sada tiene 10 socorristas en las distintas playas y un Servicio de emergencias municipal (este servicio es de apoyo del 15 de junio al 15 de septiembre).

Playa de las Delicias



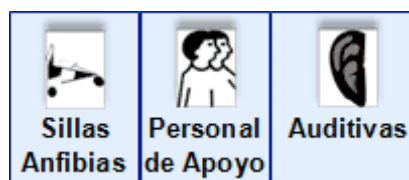
Comentarios de Interés: El Concejo de Sada tiene 10 socorristas en las distintas playas y un Servicio de emergencias municipal (este servicio es de apoyo del 15 de junio al 15 de septiembre).

Cirro



Comentarios de Interés: El Concejo de Sada tiene 10 socorristas en las distintas playas y un Servicio de emergencias municipal (este servicio es de apoyo del 15 de junio al 15 de septiembre).

San Pedro

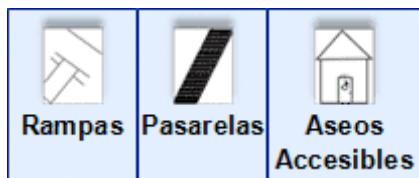


Comentarios de Interés: El Concejo de Sada tiene 10 socorristas en las distintas playas y un Servicio de emergencias municipal (este servicio es de apoyo del 15 de junio al 15 de septiembre).



Cedeira

Espasante – La Concha

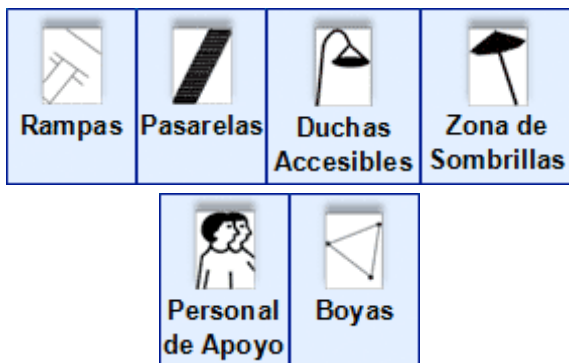


Vista de una pasarela de madera de Ila playa Concha



Ponteceso

Playa de Balarés



Comentarios de Interés: Espacios naturales de fácil acceso para sillas de ruedas, (Campo y Pinar),.



Vista de la playa Balarés en la que observamos una rampla para su acceso.

Playa de Ermida



Comentarios de Interés: Espacios naturales de fácil acceso para sillas de ruedas.



Vista de una pasarela de Madera la que atraviesa una zona de campo.



Ortigueira

Morouzos – Playa de la Ortigueira

			
Rampas	Pasarelas	Aseos Accesibles	Duchas Accesibles







Vista de una pasarela que encontramos en la playa de
Ortigueira



Arteijo

Alba




 Pasarelas	 Aseos Accesibles	 Duchas Accesibles	 Personal de Apoyo
--	--	---	---

Valcobo

 Rampas	 Pasarelas	 Aseos Accesibles	 Vestuarios Accesibles
---	---	--	---

 Duchas Accesibles	 Sillas Anfibias	 Personal de Apoyo
---	---	---

A Hucha

 Rampas	 Pasarelas	 Personal de Apoyo
---	--	---

Areal de Salsa

 Rampas	 Aseos Accesibles	 Personal de Apoyo
---	--	---

Barrañán

 Pasarelas	 Aseos Accesibles	 Vestuarios Accesibles
--	--	---




 Duchas Accesibles	 Sillas Anfibias	 Personal de Apoyo
---	---	---

Combouzas


 Rampas	 Aseos Accesibles	 Duchas Accesibles
---	--	---

 Sillas Anfibias	 Personal de Apoyo
---	---

O Reiro

 Aseos Accesibles	 Duchas Accesibles	 Personal de Apoyo
--	---	---

Area do Porto

 Aseos Accesibles	 Personal de Apoyo
---	---



Lugo



Mapa de Lugo donde están resaltados en verde los Municipios que tienen Playas Accesibles



Foz









Playa a Rapadoira

 Aparcamientos Accesibles	 Rampas	 Pasarelas
 Aseos Accesibles	 Vestuarios Accesibles	 Duchas Accesibles
 Zona de Sombrillas	 Sillas Anfibias	 Personal de Apoyo



Vista de una ducha accesible en la playa de Llas

Playa de Llas

 Aparcamientos Accesibles	 Rampas	 Pasarelas
 Aseos Accesibles	 Vestuarios Accesibles	 Duchas Accesibles
 Sillas Anfibias	 Personal de Apoyo	



Vista de de la Playa de Llas



Playa de Peizás

 Aparcamientos Accesibles	 Rampas	 Pasarelas
 Aseos Accesibles	 Vestuarios Accesibles	 Duchas Accesibles



Vista del Recinto de la Playa Peizás Accesible

Playa de Pampillosa

 Aparcamientos Accesibles	 Rampas	 Pasarelas
 Aseos Accesibles	 Vestuarios Accesibles	 Duchas Accesibles



Vista de los baños de la playa de Pampillosa

Playa as Polas

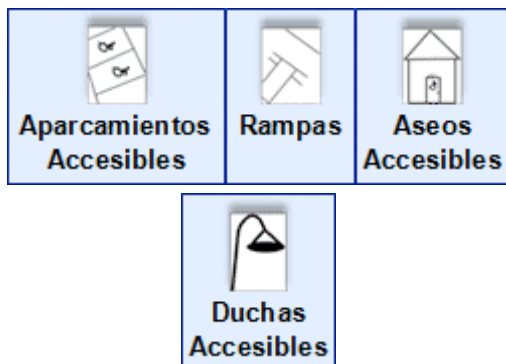
 Aparcamientos Accesibles	 Rampas	 Pasarelas
 Aseos Accesibles	 Vestuarios Accesibles	 Duchas Accesibles



Vista de la playa as Polas



Playa de Xuncos



Vista de la playa de Xuncos

Playa Areoura



Vista de la playa Areoura

Ribadeo

Playa Esteiro





Pontevedra



Mapa de Pontevedra donde están resaltados en verde los Municipios que tienen playas Accesibles

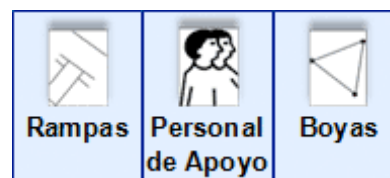


Sanxenxo

Areas



Panadeira



Silgar



Baltar



Caneliñas

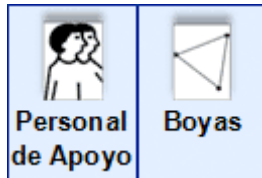


Canelas

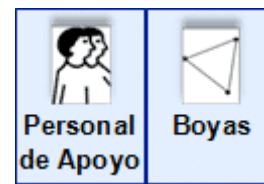
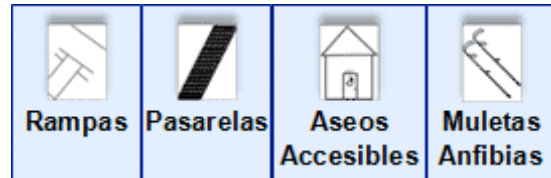




Paxariñas



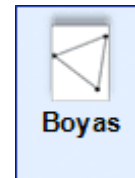
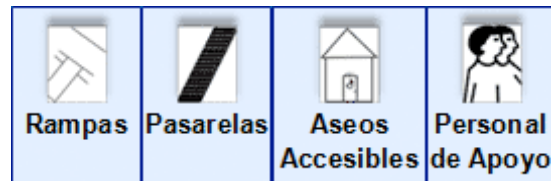
Montalvo



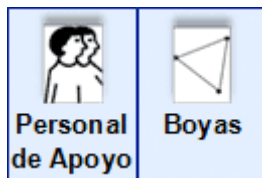
Bascuas



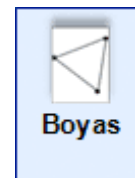
Pragueira



Major

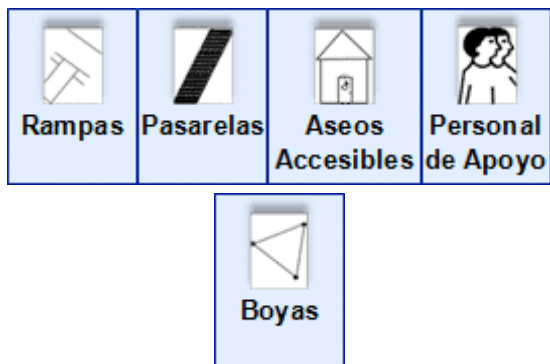


Foxos





Gordas/a Lapa



A Guarda

Playa de O Muiño




Vista de la playa o Muiño



Catoira

Playas de Catoira

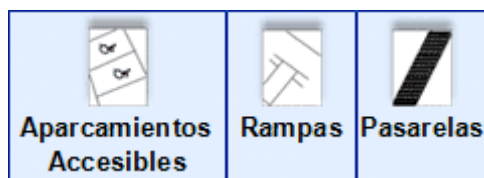


Comentarios de Interés: Disponen de rampas para acceder al agua.



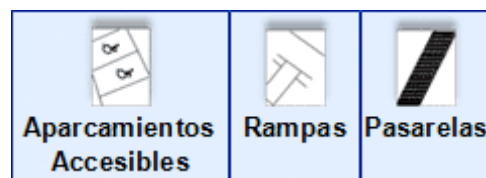
O Grove

Playa de A Lanzada



Comentarios de Interés: Disponen de rampas para acceder al agua.

Playa de Raeiros



Playa de Area de Cruz



Guía de Playas Accesibles 2008

País Vasco



Índice

País Vasco	3
Leyendas Visuales	4
Símbolos	4
Descripción	4
Vizcaya	6
Muskiz y Zierbena	7
Sopelana	7
Plentzia.....	8
Gorliz	8
Lemoiz.....	9
Bakio	9
Sukarrieta	9
Ibarrangelu.....	10
Lekeitio.....	10
Mendexa	11
Getxo	11
Mundana.....	12
Ea	12
Ondarroa	12
Ispaster	13

GUÍA DE PLAYAS ACCESIBLES 2008



País Vasco










Leyendas Visuales

Símbolos	Descripción
 Aparcamientos Accesibles	Plazas de aparcamiento con 90 cm de ancho para poder hacer la transferencia al coche desde una silla de ruedas.
 Rampas	Rampa.
 Pasarelas	Pasarelas.
 Aseos Accesibles	Aseos Adaptados.
 Vestuarios Accesibles	Vestuarios Adaptados.
 Duchas Accesibles	Duchas Adaptadas.

GUÍA DE PLAYAS ACCESIBLES 2008



 <p>Zona de Sombrillas</p>	Zona de sombrillas. Espacio especialmente habilitado para que las Personas con Movilidad Reducida se muevan sin obstáculos por él.
 <p>Sillas Anfibias</p>	Silla Anfibia.
 <p>Muletas Anfibias</p>	Muletas Anfibias.
 <p>Personal de Apoyo</p>	Personal de Apoyo.
 <p>Auditivas</p>	Auditivas. Información de texto o lengua de signos.
 <p>Boyas</p>	Boyas. Delimitan la zona donde nos podemos bañarnos.
 <p>Visuales</p>	Visuales. Señalización de Ayudas Visuales.

GUÍA DE PLAYAS ACCESIBLES 2008



Vizcaya



Mapa de Vizcaya donde están resaltados en verde los Municipios que tienen playas Accesibles



Muskiz y Zierbena

La Arena

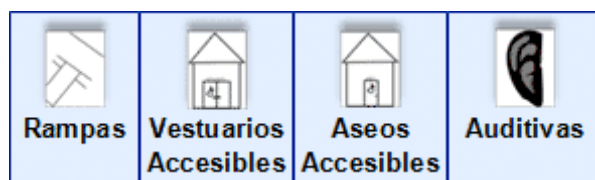


Vista de la playa La Arena

Comentarios de Interés: Señalización para deficientes visuales.


Sopelana

Arrietara-Atxabiribil



Comentarios de Interés: Señalización para deficientes visuales.

Barinatxe





Plentzia

Playa de Plentzia

 Rampas	 Aseos Accesibles	 Boyas	 Auditivas
---	--	--	--



Vista de la playa de Plentzia

Gorliz

Playa de Gorliz

 Rampas	 Duchas Accesibles	 Zona de Sombrillas	 Aseos Accesibles
---	---	--	--

 Sillas Anfibias	 Muletas Anfibias	 Boyas	 Personal de Apoyo
---	--	--	---

 Auditivas
--




Vista del Paso Maritimo de Gorliz

GUÍA DE PLAYAS ACCESIBLES 2008



Lemoiz

Armintza



Vista de Armintza

Bakio

Playa de Bakio



Vista de Bakio

Sukarrieta

San Antonio



San Antonio



Ibarrangelu

Laida



Laga



Comentarios de Interés: Señalización para deficientes visuales.

Lekeitio

Isuntza







Vista de la playa de Isuntza

Comentarios de Interés: Señalización para deficientes visuales.



Mendexa

Karraspio

			
Rampas	Vestuarios Accesibles	Aseos Accesibles	Auditivas

Comentarios de Interés: Señalización para deficientes visuales.







Vista de la playa de Karraspio

Getxo

Las Arenas





		
Pasarelas	Vestuarios Accesibles	Auditivas

Ereaga

			
Pasarelas	Vestuarios Accesibles	Duchas Accesibles	Zona de Sombrillas

			
Sillas Anfibias	Muletas Anfibias	Personal de Apoyo	Auditivas

Arrigunaga

			
Pasarelas	Vestuarios Accesibles	Aseos Accesibles	Auditivas




Vista del Paseo Marítimo de Arrigunaga



Mundana

Laidatxu



Vista de la playa de Laidatxu

Ea

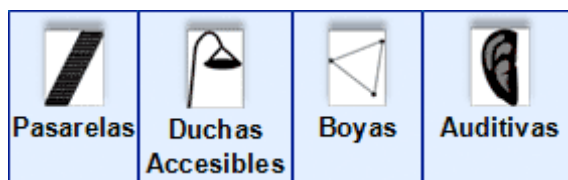
Playa de Ea



Vista de la playa de Ea

Ondarroa

Arrigorri




Vista de la playa de Arrigorri



Ispaster

Ogella



Vista de la playa de Ogella